











## SITUAZIONE SINOTTICA

Un'alta pressione sull'Europa centrale influenza sempre di più le condizioni anche sulla Valle d'Aosta fino a giovedì, con condizioni prevalentemente soleggiate e temperature miti. Da venerdì una nuova depressione in discesa dal Nord dell'Atlantico sembra voler favorire un week-end perturbato.

<b>lunedì 27 marzo 2017</b>		attendibilità: ★★☆☆
 mattino	Graduale dissolvimento degli strati in media montagna, prevalentemente soleggiato in alta quota. <b>Venti:</b> 3000 m da deboli a moderati da SE; brezze nelle valli. <b>Temperature:</b> in rialzo. Zero termico: 2700 m; T 1500: 9 °C; T 3000: -2 °C (valori nella libera atmosfera). <b>Pressione:</b> stabile.	
 pomeriggio	Temperature: <i>montagna (max)</i> ▲	<b>Segnalazioni:</b> nulla da segnalare.
	Temperature: <i>valli (max)</i> ▲	

<b>martedì 28 marzo 2017</b>		attendibilità: ★★☆☆
 mattino	Sereno o poco nuvoloso. <b>Venti:</b> 3000 m deboli da SE in rotazione da NW; brezze nelle valli, episodi di foehn dal pomeriggio.	
 pomeriggio	<b>Temperature:</b> massime in rialzo, minime in calo nei fondovalle. Zero termico: 1600 » 2900 m; T 1500: 1 » 10 °C; T 3000: -6 / -1 °C (valori nella libera atmosfera). <b>Pressione:</b> in rialzo.	
	Temperature: <i>montagna (min max)</i> ◀▲	<b>Segnalazioni:</b> nulla da segnalare.
	Temperature: <i>valli (min max)</i> ▼▲	

<b>mercoledì 29 marzo 2017</b>		attendibilità: ★★☆☆
 mattino	Soleggiato. <b>Venti:</b> 3000 m deboli settentrionali; episodi di foehn mattutini nelle valli, brezze pomeridiane.	
 pomeriggio	<b>Temperature:</b> in rialzo. Zero termico: 1900 » 3100 m (valori nella libera atmosfera). <b>Pressione:</b> stabile.	
	Temperature: <i>montagna (min max)</i> ▲▲	
	Temperature: <i>valli (min max)</i> ▲▲	

<b>tendenza successiva</b>				attendibilità: ★★☆☆
 gio 30 mar	 ven 31 mar	 sab 1 apr	 dom 2 apr	Soleggiato giovedì, nubi in aumento venerdì, precipitazioni da sabato, più intense domenica.

<b>27/03/2017</b>	<b>Temperatura Max di ieri (ore 12-18) °C</b>	<b>Temperatura Min di oggi (ore 00-08) °C</b>	<b>Precipitazioni ultime 24 ore (ore 08-08) mm</b>
Aosta - Piazza Plouves 580 m. slm	17,7	8,8	3,6
Ayas - Champoluc 1566 m. slm	9,8	1,4	1,2
Champorcher - Petit-Mont-Blanc 1640 m. slm	8,3	0,7	1,2
Cogne - Gimillan 1785 m. slm	10,1	1,1	2,6
Courmayeur - Dolonne 1200 m. slm	13,1	5,1	0,6
Donnas - Clapey 341 m. slm	13,6	9,1	1,6
Etroubles - Chevière 1339 m. slm	10,8	2,9	0,8
Gressoney-Saint-Jean - Bieltschocke 1370 m. slm	11,2	2,8	4,4
La Thuile - Les Granges 1637 m. slm	6,2	1,0	0,4
Morgex - Capoluogo 938 m. slm	14,3	6,0	0,0
Nus - Saint-Barthélemy - Osservatorio 1675 m. slm	7,6	2,3	0,6
Rhêmes-Notre-Dame - Chaudanne 1794 m. slm	7,9	-0,4	2,0
Saint-Christophe - Aeroporto 545 m. slm	20,0	9,0	1,2
Saint-Vincent - Terme 626 m. slm	17,8	7,5	1,4
Valgrisenche - Menthieu 1859 m. slm	6,9	-0,4	1,2
Valsavarenche - Pont 1951 m. slm	7,7	-1,4	1,8
Valtournenche - Breuil Cervinia 1998 m. slm	6,3	-2,5	1,2
Verrès - Capoluogo 375 m. slm	18,0	9,6	0,8
Villeneuve - S.R. Saint-Nicolas 839 m. slm	16,5	6,6	1,2

*(I dati riportati sono pubblicati con procedura automatica, non risultano pertanto validati)*