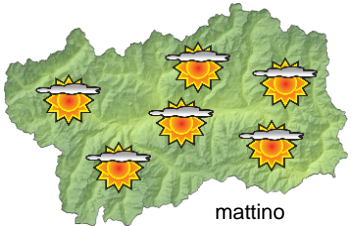


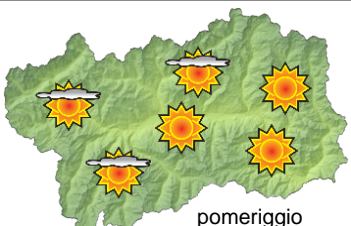





SITUAZIONE SINOTTICA

Un'alta pressione sul Mediterraneo cerca di mantenere la posizione e di favorire condizioni stabili fino a domani anche sulla Valle d'Aosta. Da sabato l'ingresso di una perturbazione connessa ad una depressione atlantica porterà qualche debole precipitazione e temperature in calo forse fino a lunedì. In seguito la depressione si sposterà a SE, prima di una nuova possibile incursione nord-atlantica.

		giovedì 2 novembre 2017		attendibilità: ★★☆☆
mattino		<p>Abbastanza soleggiato con presenza di nuvolosità medio-alta anche estesa. Venti: 3000 m deboli o moderati da NW; brezze nelle valli, episodi di foehn in serata. Temperature: in calo. Zero termico: 3000 » 2800 m; T 1500: 13 °C; T 3000: 0 » -2 °C (valori nella libera atmosfera). Pressione: quasi stazionaria.</p>		
		<p>Temperature: <i>montagna (max)</i> ▼ Segnalazioni: nulla da segnalare. Temperature: <i>valli (max)</i> ▼</p>		
pomeriggio				

		venerdì 3 novembre 2017		attendibilità: ★★☆☆
mattino		<p>Sereno o poco nuvoloso per velature pomeridiane, che diventeranno spesse ed estese dalla serata. Venti: 3000 m deboli da NW in rotazione da SW; brezze nelle valli. Temperature: minime in lieve calo, massime in rialzo in quota. Zero termico: 2600 » 3300 m; T 1500: 1 » 14 °C; T 3000: -1 » 2 °C (valori nella libera atmosfera). Pressione: in lieve calo.</p>		
		<p>Temperature: <i>montagna (min max)</i> ▼ ▲ Segnalazioni: nulla da segnalare. Temperature: <i>valli (min max)</i> ◀ ▲</p>		
pomeriggio				

		sabato 4 novembre 2017		attendibilità: ★★☆☆
mattino		<p>Inizialmente abbastanza soleggiato, poi nuvolosità in aumento con deboli precipitazioni serali/notturne nei settori occidentali e meridionali. Quota della neve a 2000/1700 m. Venti: 3000 m deboli dai quadranti SW in rinforzo fino a localmente forti; deboli da SE nelle valli. Temperature: massime in calo. Zero termico: 2600 / 2900 m (valori nella libera atmosfera). Pressione: stabile.</p>		
		<p>Temperature: <i>montagna (min max)</i> ◀ ▼ Temperature: <i>valli (min max)</i> ◀ ▼</p>		
pomeriggio				

				tendenza successiva	attendibilità: ★★☆☆
dom 5 nov	lun 6 nov	mar 7 nov	mer 8 nov	<p>Precipitazioni domenica e la prima parte di lunedì in particolare sui settori orientali e di confine estero, con quota della neve in calo. Ripresa del sole martedì, forse nuove precipitazioni mercoledì.</p>	

02/11/2017	Temperatura Max di ieri (ore 12-18) °C	Temperatura Min di oggi (ore 00-08) °C	Precipitazioni ultime 24 ore (ore 08-08) mm
Aosta - Piazza Plouves 580 m. slm	14,8	3,5	0,0
Ayas - Champoluc 1566 m. slm	12,3	-1,7	0,0
Champorcher - Petit-Mont-Blanc 1640 m. slm	11,5	3,1	0,0
Cogne - Gimillan 1785 m. slm	14,6	2,2	0,0
Courmayeur - Dolonne 1200 m. slm	12,8	1,4	0,0
Donnas - Clapey 341 m. slm	13,3	6,5	0,0
Etroubles - Chevière 1339 m. slm	11,4	2,3	0,0
Gressoney-Saint-Jean - Bieltschocke 1370 m. slm	10,9	-1,7	0,0
La Thuile - Les Granges 1637 m. slm	10,7	2,1	0,0
Morgex - Capoluogo 938 m. slm	13,8	0,4	0,0
Nus - Saint-Barthélemy - Osservatorio 1675 m. slm	11,0	3,1	0,0
Rhêmes-Notre-Dame - Chaudanne 1794 m. slm	11,8	-1,1	0,0
Saint-Christophe - Aeroporto 545 m. slm	17,2	0,5	0,0
Saint-Vincent - Terme 626 m. slm	16,1	-	-
Valgrisenche - Menthieu 1859 m. slm	10,8	2,7	0,0
Valsavarenche - Pont 1951 m. slm	10,7	0,6	0,0
Valtournenche - Breuil Cervinia 1998 m. slm	10,5	0,0	0,0
Verrès - Capoluogo 375 m. slm	15,5	3,2	0,0
Villeneuve - S.R. Saint-Nicolas 839 m. slm	13,9	4,4	0,0

(I dati riportati sono pubblicati con procedura automatica, non risultano pertanto validati)