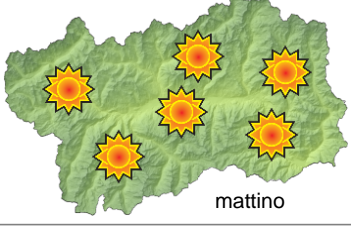



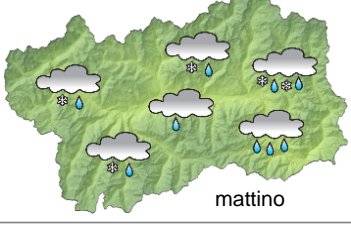
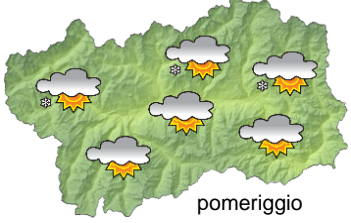






SITUAZIONE SINOTTICA

La discesa di una saccatura dal nord Atlantico porterà un episodio perturbato sulla Valle d'Aosta tra domani sera e domenica, evolvendo poi in un minimo chiuso che, a seconda dell'effettiva traiettoria, potrà portare ancora qualche precipitazione lunedì, nevosa a quote relativamente basse. In seguito è probabile la discesa di una nuova area depressionaria intorno a metà settimana.

 <p>mattino</p>	venerdì 3 novembre 2017		attendibilità: ★★☆☆
	<p>Soleggiato, con nubi in aumento in serata. Venti: 3000 m deboli nord-occidentali in rotazione da SW; brezze nelle valli. Temperature: in lieve aumento in montagna. Zero termico: 3400 m; T 1500: 10 °C; T 3000: 3 °C (valori nella libera atmosfera). Pressione: stazionaria.</p>		
 <p>pomeriggio</p>	Temperature: <i>montagna (max)</i>	▲	Segnalazioni: nulla da segnalare.
	Temperature: <i>valli (max)</i>	◄	

 <p>mattino</p>	sabato 4 novembre 2017		attendibilità: ★★☆☆
	<p>In parte soleggiato, con nubi in aumento e precipitazioni in serata soprattutto nel settore nord-occidentale, neve in calo a 1600 m. Venti: 3000 m da deboli a moderati sud-occidentali; brezze nelle valli. Temperature: in calo tranne le minime nel fondovalle. Zero termico: 2200 » 2600 m; T 1500: 3 » 8 °C; T 3000: -3 » -1 °C (valori nella libera atmosfera). Pressione: in lieve aumento.</p>		
 <p>pomeriggio</p>	Temperature: <i>montagna (min max)</i>	▼ ▼	Segnalazioni: nulla da segnalare.
	Temperature: <i>valli (min max)</i>	◄ ▼	

 <p>mattino</p>	domenica 5 novembre 2017		attendibilità: ★★☆☆
	<p>Precipitazioni fino al primo pomeriggio, più intense nel settore sud-orientale e presso i confini, neve sui 1500 m, poi qualche schiarita con fiocchi sui confini. Venti: 3000 m moderati o forti meridionali in rotazione da NW; foehn dal pomeriggio nelle valli. Temperature: massime in calo. Zero termico: 2200 » 1800 m (valori nella libera atmosfera). Pressione: in calo.</p>		
 <p>pomeriggio</p>	Temperature: <i>montagna (min max)</i>	◄ ▼	
	Temperature: <i>valli (min max)</i>	◄ ▼	

tendenza successiva				attendibilità: ★★☆☆
				Qualche fiocco in montagna lunedì, abbastanza soleggiato martedì e mercoledì, perturbato giovedì.
lun 6 nov	mar 7 nov	mer 8 nov	gio 9 nov	

03/11/2017	Temperatura Max di ieri (ore 12-18) °C	Temperatura Min di oggi (ore 00-08) °C	Precipitazioni ultime 24 ore (ore 08-08) mm
Aosta - Piazza Plouves 580 m. slm	12.3	2.4	0.0
Ayas - Champoluc 1566 m. slm	9.4	-2.6	0.0
Champorcher - Petit-Mont-Blanc 1640 m. slm	7.7	4.6	0.0
Cogne - Gimillan 1785 m. slm	9.9	1.7	0.0
Courmayeur - Dolonne 1200 m. slm	9.9	3.6	0.0
Donnas - Clapey 341 m. slm	13.1	5.7	0.0
Etroubles - Chevière 1339 m. slm	8.8	3.4	0.0
Gressoney-Saint-Jean - Bieltschocke 1370 m. slm	9.4	-2.3	0.0
La Thuile - Les Granges 1637 m. slm	12.3	4.1	0.0
Morgex - Capoluogo 938 m. slm	11.3	0.9	0.0
Nus - Saint-Barthélemy - Osservatorio 1675 m. slm	8.1	4.1	0.0
Rhêmes-Notre-Dame - Chaudanne 1794 m. slm	12.6	-1.4	0.0
Saint-Christophe - Aeroporto 545 m. slm	15.0	-1.3	0.0
Saint-Vincent - Terme 626 m. slm	13.1	3.2	0.0
Valgrisenche - Menthieu 1859 m. slm	11.8	3.4	0.0
Valsavarenche - Pont 1951 m. slm	9.8	-0.8	0.0
Valtournenche - Breuil Cervinia 1998 m. slm	9.1	-0.8	0.0
Verrès - Capoluogo 375 m. slm	14.6	2.6	0.0
Villeneuve - S.R. Saint-Nicolas 839 m. slm	12.7	5.8	0.0

(I dati riportati sono pubblicati con procedura automatica, non risultano pertanto validati)