

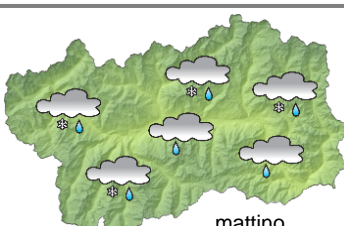
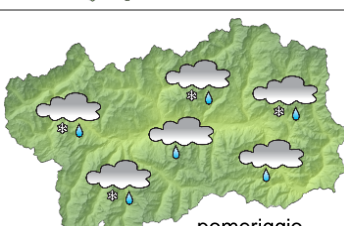
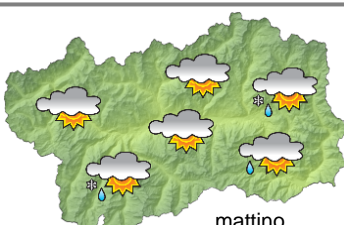







## SITUAZIONE SINOTTICA

Le Alpi saranno interessate fino a metà settimana da una saccatura che, salvo temporanee schiarite, determinerà un cielo abbastanza nuvoloso con qualche debole precipitazione sparsa. Successivamente un cuneo di alta pressione in espansione dall'Atlantico favorirà condizioni più stabili e soleggiate.

 <p>mattino</p>  <p>pomeriggio</p>	<p style="text-align: right;"><b>martedì 7 novembre 2017</b> <span style="float: right;">attendibilità: ★★☆☆</span></p> <p>Inizialmente soleggiato con nuvolosità irregolare in aumento, associata a deboli locali precipitazioni a fine giornata, nevose inizialmente intorno ai 1400 m circa poi in lieve calo.  <b>Venti:</b> 3000 m SE deboli o moderati; brezze nelle valli.  <b>Temperature:</b> in aumento, specie in quota.            Zero termico: 2200 m; T 1500: 7 °C; T 3000: -5 °C (valori nella libera atmosfera).  <b>Pressione:</b> in temporaneo lieve calo.</p> <table border="1" style="width: 100%;"> <tr> <td style="width: 50%;">Temperature: <i>montagna (max)</i></td> <td style="width: 50%;">▲ <b>Segnalazioni:</b> nulla da segnalare.</td> </tr> <tr> <td>Temperature: <i>valli (max)</i></td> <td>▲</td> </tr> </table>	Temperature: <i>montagna (max)</i>	▲ <b>Segnalazioni:</b> nulla da segnalare.	Temperature: <i>valli (max)</i>	▲
Temperature: <i>montagna (max)</i>	▲ <b>Segnalazioni:</b> nulla da segnalare.				
Temperature: <i>valli (max)</i>	▲				
 <p>mattino</p>  <p>pomeriggio</p>	<p style="text-align: right;"><b>mercoledì 8 novembre 2017</b> <span style="float: right;">attendibilità: ★★☆☆</span></p> <p>Molto nuvoloso con qualche debole precipitazione sparsa, nevosa oltre i 1100/1300 m circa.  <b>Venti:</b> 3000 m deboli variabili; deboli settentrionali nelle valli.  <b>Temperature:</b> massime in calo.            Zero termico: 1200 » 1600 m; T 1500: -3 » 2 °C; T 3000: -12 » -9 °C (valori nella libera atmosfera).  <b>Pressione:</b> in aumento.</p> <table border="1" style="width: 100%;"> <tr> <td style="width: 50%;">Temperature: <i>montagna (min max)</i></td> <td style="width: 50%;">◀ ▼ <b>Segnalazioni:</b> nulla da segnalare.</td> </tr> <tr> <td>Temperature: <i>valli (min max)</i></td> <td>◀ ▼</td> </tr> </table>	Temperature: <i>montagna (min max)</i>	◀ ▼ <b>Segnalazioni:</b> nulla da segnalare.	Temperature: <i>valli (min max)</i>	◀ ▼
Temperature: <i>montagna (min max)</i>	◀ ▼ <b>Segnalazioni:</b> nulla da segnalare.				
Temperature: <i>valli (min max)</i>	◀ ▼				
 <p>mattino</p>  <p>pomeriggio</p>	<p style="text-align: right;"><b>giovedì 9 novembre 2017</b> <span style="float: right;">attendibilità: ★★☆☆</span></p> <p>Inizialmente nuvoloso con residue locali precipitazioni in rapida cessazione; successiva attenuazione delle nubi fino a cielo in prevalenza soleggiato.  <b>Venti:</b> 3000 m E deboli; deboli settentrionali nelle valli.  <b>Temperature:</b> massime in lieve aumento nelle valli.            Zero termico: 1200 » 1600 m (valori nella libera atmosfera).  <b>Pressione:</b> in aumento.</p> <table border="1" style="width: 100%;"> <tr> <td style="width: 50%;">Temperature: <i>montagna (min max)</i></td> <td style="width: 50%;">◀ ◀</td> </tr> <tr> <td>Temperature: <i>valli (min max)</i></td> <td>◀ ▲</td> </tr> </table>	Temperature: <i>montagna (min max)</i>	◀ ◀	Temperature: <i>valli (min max)</i>	◀ ▲
Temperature: <i>montagna (min max)</i>	◀ ◀				
Temperature: <i>valli (min max)</i>	◀ ▲				

 <p>ven 10 nov</p>  <p>sab 11 nov</p>  <p>dom 12 nov</p>  <p>lun 13 nov</p>	<p style="text-align: right;"><b>tendenza successiva</b> <span style="float: right;">attendibilità: ★★☆☆</span></p> <p>Abbastanza soleggiato.</p>
--	---

<b>07/11/2017</b>	<b>Temperatura Max di ieri (ore 12-18) °C</b>	<b>Temperatura Min di oggi (ore 00-08) °C</b>	<b>Precipitazioni ultime 24 ore (ore 08-08) mm</b>
Aosta - Piazza Plouves 580 m. slm	11,2	1,8	0,0
Ayas - Champoluc 1566 m. slm	2,6	-3,6	0,6
Champorcher - Petit-Mont-Blanc 1640 m. slm	1,6	-0,2	2,0
Cogne - Gimillan 1785 m. slm	0,1	-4,0	4,0
Courmayeur - Dolonne 1200 m. slm	5,4	-0,9	0,0
Donnas - Clapey 341 m. slm	12,7	7,7	0,2
Etroubles - Chevière 1339 m. slm	4,4	-1,4	0,2
Gressoney-Saint-Jean - Bieltschocke 1370 m. slm	4,2	-2,2	3,2
La Thuile - Les Granges 1637 m. slm	2,5	-2,7	0,0
Morgex - Capoluogo 938 m. slm	8,6	-1,4	0,0
Nus - Saint-Barthélemy - Osservatorio 1675 m. slm	2,5	-0,7	0,0
Rhêmes-Notre-Dame - Chaudanne 1794 m. slm	1,1	-5,6	2,4
Saint-Christophe - Aeroporto 545 m. slm	13,0	-0,6	0,0
Saint-Vincent - Terme 626 m. slm	11,1	2,4	0,0
Valgrisenche - Menthieu 1859 m. slm	2,3	-3,0	0,2
Valsavarenche - Pont 1951 m. slm	0,0	-4,5	4,2
Valtournenche - Breuil Cervinia 1998 m. slm	0,2	-4,5	0,0
Verrès - Capoluogo 375 m. slm	13,0	4,8	0,0
Villeneuve - S.R. Saint-Nicolas 839 m. slm	10,6	1,6	0,0

*(I dati riportati sono pubblicati con procedura automatica, non risultano pertanto validati)*