
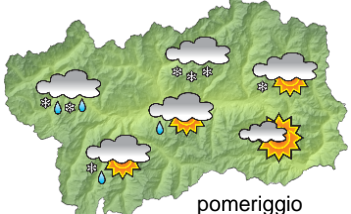










SITUAZIONE SINOTTICA

Una piccola cresta anticiclonica favorisce bel tempo, ma una saccatura nord-atlantica si dirige verso l'Arco alpino e determinerà già da oggi un nuovo aumento della nuvolosità, soprattutto sui confini esteri, portando qualche nevicata che sborderà sulle testate vallive di confine, e l'ingresso di aria decisamente fredda su tutta la regione, mitigate solo dalla presenza di venti intensi, sia in quota sia nelle valli sotto forma di foehn che cederà gradualmente, lasciando la possibilità di gelate martedì mattina. Da martedì pomeriggio una rimonta anticiclonica favorirà tempo soleggiato e ben più caldo per il resto della settimana, con qualche nuvola in più sabato.

domenica 12 novembre 2017		attendibilità: ★★☆☆
 mattino	<p>Soleggiato ma gradualmente sempre più nuvoloso nel corso delle ore, con qualche debole precipitazione dalla serata. Addensamenti più estesi sulle zone di confine estero dove si avranno neviccate deboli - in particolare quelle W con bufere di neve anche moderate -, ed una quota della neve in calo fino a circa 1700 m nel pomeriggio, poi a 1200 m nella notte.</p> <p>Venti: 3000 m da forti da W a molto forti da NW; brezze nelle ore più calde in bassa valle, foehn in estensione altrove, più intenso dalla sera.</p> <p>Temperature: in calo deciso in quota dal pomeriggio. Zero termico: 2400 m; T 1500: 7 °C; T 3000: -4 °C (valori nella libera atmosfera).</p> <p>Pressione: in ripresa.</p>	
 pomeriggio	<p>Temperature: <i>montagna (max)</i> ▼</p> <p>Temperature: <i>valli (max)</i> ↔</p>	<p>Segnalazioni: nella notte foehn anche intenso nelle valli e wind-chill in quota.</p>

lunedì 13 novembre 2017		attendibilità: ★★☆☆
 mattino	<p>Giornata gelida che diventerà soleggiata già al mattino in media e bassa valle, e con bufere di neve sulle zone presso i confini esteri, soprattutto settentrionali.</p> <p>Venti: 3000 m molto forti da NNW in rotazione da NNE; foehn intenso nelle valli.</p> <p>Temperature: in forte calo. Zero termico: 900 » 1600 m; T 1500: -2 » 1 °C; T 3000: -14 » -8 °C (valori nella libera atmosfera).</p> <p>Pressione: in rialzo.</p>	
 pomeriggio	<p>Temperature: <i>montagna (min max)</i> ▼ ▼</p> <p>Temperature: <i>valli (min max)</i> ▼ ▼</p>	<p>Segnalazioni: foehn intenso nelle valli e wind-chill in quota.</p>

martedì 14 novembre 2017		attendibilità: ★★☆☆
 mattino	<p>Soleggiato con qualche possibile addensamento sui confini esteri NE.</p> <p>Venti: 3000 m deboli da NE, foehn a episodi sui confini settentrionali, brezze deboli nelle altre valli.</p> <p>Temperature: minime ancora in calo nei fondovalle con possibili gelate, massime in decisa ripresa. Zero termico: 800 » 2200 m (valori nella libera atmosfera).</p> <p>Pressione: ancora in rialzo.</p>	
 pomeriggio	<p>Temperature: <i>montagna (min max)</i> ↔ ▲</p> <p>Temperature: <i>valli (min max)</i> ▼ ▲</p>	

tendenza successiva				attendibilità: ★★☆☆
 mer 15 nov	 gio 16 nov	 ven 17 nov	 sab 18 nov	Soleggiato e decisamente più mite; qualche nuvola in più sabato.

12/11/2017	Temperatura Max di ieri (ore 12-18) °C	Temperatura Min di oggi (ore 00-08) °C	Precipitazioni ultime 24 ore (ore 08-08) mm
Aosta - Piazza Plouves 580 m. slm	18,1	5,4	0,0
Ayas - Champoluc 1566 m. slm	11,0	-0,7	0,0
Champorcher - Petit-Mont-Blanc 1640 m. slm	11,0	3,8	0,0
Cogne - Gimillan 1785 m. slm	8,4	3,0	0,0
Courmayeur - Dolonne 1200 m. slm	10,7	5,3	4,0
Donnas - Clapey 341 m. slm	9,9	1,7	0,0
Etroubles - Chevière 1339 m. slm	-	8,3	-
Gressoney-Saint-Jean - Bieltschocke 1370 m. slm	12,1	1,8	0,0
La Thuile - Les Granges 1637 m. slm	5,5	4,7	0,8
Morgex - Capoluogo 938 m. slm	12,7	9,1	0,6
Nus - Saint-Barthélemy - Osservatorio 1675 m. slm	9,8	5,9	0,2
Rhêmes-Notre-Dame - Chaudanne 1794 m. slm	9,0	3,0	0,0
Saint-Christophe - Aeroporto 545 m. slm	20,2	2,6	0,0
Saint-Vincent - Terme 626 m. slm	17,4	5,0	0,0
Valgrisenche - Menthieu 1859 m. slm	4,5	2,7	0,2
Valsavarenche - Pont 1951 m. slm	8,0	2,1	0,0
Valtournenche - Breuil Cervinia 1998 m. slm	4,6	-0,2	0,2
Verrès - Capoluogo 375 m. slm	14,0	2,6	0,0
Villeneuve - S.R. Saint-Nicolas 839 m. slm	15,4	11,5	0,2

(I dati riportati sono pubblicati con procedura automatica, non risultano pertanto validati)