



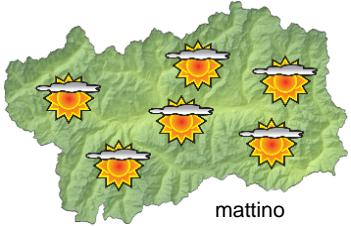







SITUAZIONE SINOTTICA

Un campo anticiclonico favorisce tempo soleggiato in Valle d'Aosta. Da sabato si avrà la discesa di un'area depressionaria verso i Balcani, con la possibilità tra domenica e lunedì di qualche fiocco sui confini, calo termico in montagna e foehn nelle valli.

 <p>mattino</p>		mercoledì 15 novembre 2017		attendibilità: ★★☆☆	
 <p>pomeriggio</p>		Soleggiato. Venti: 3000 m deboli orientali; brezze nelle valli. Temperature: in lieve aumento nelle valli. Zero termico: 2300 m; T 1500: 4 °C; T 3000: -2 °C (valori nella libera atmosfera). Pressione: stazionaria.			
		Temperature: <i>montagna (max)</i>	◀▶	Segnalazioni: nulla da segnalare.	
		Temperature: <i>valli (max)</i>	▲		

 <p>mattino</p>		giovedì 16 novembre 2017		attendibilità: ★★☆☆	
 <p>pomeriggio</p>		Soleggiato. Venti: 3000 m deboli nord-orientali; brezze nelle valli. Temperature: in lieve aumento nelle valli. Zero termico: 1300 » 2300 m; T 1500: -1 » 6 °C; T 3000: -4 » -2 °C (valori nella libera atmosfera). Pressione: stazionaria.			
		Temperature: <i>montagna (min max)</i>	◀▶	Segnalazioni: nulla da segnalare.	
		Temperature: <i>valli (min max)</i>	▲▲		

 <p>mattino</p>		venerdì 17 novembre 2017		attendibilità: ★★☆☆	
 <p>pomeriggio</p>		Soleggiato con qualche velatura. Venti: 3000 m deboli settentrionali; episodi di foehn nelle valli. Temperature: in lieve aumento nel fondovalle, massime in calo in montagna. Zero termico: 1300 » 2000 m (valori nella libera atmosfera). Pressione: stazionaria.			
		Temperature: <i>montagna (min max)</i>	◀▶	▼	
		Temperature: <i>valli (min max)</i>	▲▲		

tendenza successiva				attendibilità: ★★☆☆
 <p>sab 18 nov</p>	 <p>dom 19 nov</p>	 <p>lun 20 nov</p>	 <p>mar 21 nov</p>	Soleggiato, qualche fiocco sui confini tra domenica e lunedì.

15/11/2017	Temperatura Max di ieri (ore 12-18) °C	Temperatura Min di oggi (ore 00-08) °C	Precipitazioni ultime 24 ore (ore 08-08) mm
Aosta - Piazza Plouves 580 m. slm	10.1	-0.3	0.0
Ayas - Champoluc 1566 m. slm	5.2	-5.0	0.0
Champorcher - Petit-Mont-Blanc 1640 m. slm	5.2	0.7	0.0
Cogne - Gimillan 1785 m. slm	4.2	-1.9	0.0
Courmayeur - Dolonne 1200 m. slm	6.5	-2.0	0.0
Donnas - Clapey 341 m. slm	10.3	3.2	0.0
Etroubles - Chevière 1339 m. slm	2.5	-1.4	0.0
Gressoney-Saint-Jean - Bieltschocke 1370 m. slm	6.7	-4.3	0.0
La Thuile - Les Granges 1637 m. slm	1.5	-2.6	0.2
Morgex - Capoluogo 938 m. slm	5.1	-3.4	0.0
Nus - Saint-Barthélemy - Osservatorio 1675 m. slm	4.0	0.1	0.0
Rhêmes-Notre-Dame - Chaudanne 1794 m. slm	2.8	-6.1	0.0
Saint-Christophe - Aeroporto 545 m. slm	12.9	-4.2	0.0
Saint-Vincent - Terme 626 m. slm	10.8	-0.4	0.0
Valgrisenche - Menthieu 1859 m. slm	3.7	-2.2	0.0
Valsavarenche - Pont 1951 m. slm	2.1	-3.4	0.0
Valtournenche - Breuil Cervinia 1998 m. slm	3.7	-4.2	0.0
Verrès - Capoluogo 375 m. slm	12.4	0.5	0.0
Villeneuve - S.R. Saint-Nicolas 839 m. slm	9.9	1.3	0.0

(I dati riportati sono pubblicati con procedura automatica, non risultano pertanto validati)