

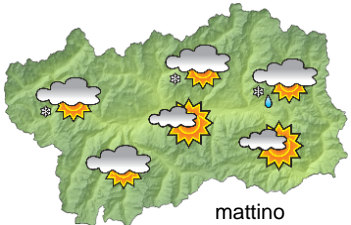









SITUAZIONE SINOTTICA

Le Alpi sono al margine tra un anticiclone atlantico e una vasta saccatura sull'Europa orientale. La prima struttura determinerà per i prossimi giorni condizioni prevalentemente soleggiate, tuttavia dalla sera/notte odierna una perturbazione legata alla depressione lambirà la catena alpina fino alla prima parte di domani, apportando precipitazioni che saranno perlopiù confinate sul versante settentrionale, inoltre l'aumento della differenza barica con quello italiano rafforzerà i venti di foehn.

 <p>mattino</p>	sabato 18 novembre 2017		attendibilità: ★★☆☆
	<p>Soleggiato, salvo qualche temporanea nube alta. Venti: 3000 m NW moderati in rinforzo; episodi di foehn nelle valli. Temperature: in calo, specie in montagna e dalla serata. Zero termico: 2200 m; T 1500: 6 °C; T 3000: -3 °C (valori nella libera atmosfera). Pressione: pressoché stazionaria.</p>		
 <p>pomeriggio</p>	Temperature: <i>montagna (max)</i>	▼	Segnalazioni: nulla da segnalare.
	Temperature: <i>valli (max)</i>	▼	

 <p>mattino</p>	domenica 19 novembre 2017		attendibilità: ★★☆☆
	<p>Giornata ventosa con addensamenti sulla dorsale nord-occidentale, interessata da qualche fiocco sui rilievi; transito di nubi medio-alte altrove con schiarite più ampie al pomeriggio. Venti: 3000 m NW da moderati a forti; foehn localmente intenso nelle valli. Temperature: in calo, salvo le minime nelle valli. Zero termico: 1300 » 2000 m; T 1500: -2 » 4 °C; T 3000: -10 » -6 °C (valori nella libera atmosfera). Pressione: in temporaneo lieve calo.</p>		
 <p>pomeriggio</p>	Temperature: <i>montagna (min max)</i>	▼ ▼	Segnalazioni: foehn anche intenso con effetto wind-chill in montagna (temperature percepite inferiori per l'effetto del vento).
	Temperature: <i>valli (min max)</i>	◀ ▼	

 <p>mattino</p>	lunedì 20 novembre 2017		attendibilità: ★★☆☆
	<p>Prevalentemente soleggiato. Venti: 3000 m NW da moderati a forti; foehn in attenuazione nelle valli. Temperature: minime in calo, massime in ripresa in montagna. Zero termico: 1200 » 1800 m (valori nella libera atmosfera). Pressione: pressoché stazionaria.</p>		
 <p>pomeriggio</p>	Temperature: <i>montagna (min max)</i>	▼ ▲	
	Temperature: <i>valli (min max)</i>	▼ ◀	

tendenza successiva				attendibilità: ★★☆☆
 <p>mar 21 nov</p>	 <p>mer 22 nov</p>	 <p>gio 23 nov</p>	 <p>ven 24 nov</p>	<p>Prevalentemente soleggiato fino a mercoledì; aumento della nuvolosità giovedì e venerdì.</p>

18/11/2017	Temperatura Max di ieri (ore 12-18) °C	Temperatura Min di oggi (ore 00-08) °C	Precipitazioni ultime 24 ore (ore 08-08) mm
Aosta - Piazza Plouves 580 m. slm	12,0	-0,2	0,0
Ayas - Champoluc 1566 m. slm	10,2	-5,1	0,0
Champorcher - Petit-Mont-Blanc 1640 m. slm	11,6	0,5	0,0
Cogne - Gimillan 1785 m. slm	11,6	-1,9	0,0
Courmayeur - Dolonne 1200 m. slm	12,3	-0,5	0,0
Donnas - Clapey 341 m. slm	9,0	4,0	0,0
Etroubles - Chevière 1339 m. slm	10,0	-0,6	0,0
Gressoney-Saint-Jean - Bieltschocke 1370 m. slm	11,1	-4,4	0,0
La Thuile - Les Granges 1637 m. slm	9,5	-0,2	0,0
Morgex - Capoluogo 938 m. slm	11,1	-2,7	0,0
Nus - Saint-Barthélemy - Osservatorio 1675 m. slm	9,5	-0,2	0,0
Rhêmes-Notre-Dame - Chaudanne 1794 m. slm	8,8	-5,2	0,0
Saint-Christophe - Aeroporto 545 m. slm	14,2	-3,7	0,0
Saint-Vincent - Terme 626 m. slm	15,0	0,0	0,0
Valgrisenche - Menthieu 1859 m. slm	9,2	-0,9	0,0
Valsavarenche - Pont 1951 m. slm	7,1	-4,8	0,0
Valtournenche - Breuil Cervinia 1998 m. slm	8,2	-4,8	0,0
Verrès - Capoluogo 375 m. slm	14,4	1,0	0,0
Villeneuve - S.R. Saint-Nicolas 839 m. slm	13,6	2,3	0,0

(I dati riportati sono pubblicati con procedura automatica, non risultano pertanto validati)