










SITUAZIONE SINOTTICA

Un promontorio anticiclonico determinerà per la prima parte della settimana condizioni stabili e soleggiate, caratterizzate da un progressivo aumento delle temperature. Successivamente il graduale avvicinamento di una saccatura, in discesa da nord, favorirà una rotazione delle attuali correnti nord-occidentali che tenderanno a disporsi dai quadranti occidentali con un conseguente ingresso progressivo di aria più umida, foriera di un aumento dell'instabilità.

 <p>mattino</p>		lunedì 20 novembre 2017		attendibilità: ★★ ★
Sereno o poco nuvoloso. Venti: 3000 m NW moderati localmente forti; foehn nelle valli. Temperature: in rialzo. Zero termico: 2300 m; T 1500: 8 °C; T 3000: -4 °C (valori nella libera atmosfera). Pressione: in lieve calo.				
 <p>pomeriggio</p>		Temperature: <i>montagna (max)</i> ▲	Segnalazioni: nulla da segnalare.	
		Temperature: <i>valli (max)</i> ▲		

 <p>mattino</p>		martedì 21 novembre 2017		attendibilità: ★★ ★
Soleggiato al mattino, banchi di nubi al pomeriggio. Venti: 3000 m NW moderati in attenuazione; possibili residui episodi di foehn al mattino nelle valli. Temperature: in rialzo, salvo un calo delle minime nelle valli. Zero termico: 1800 » 2800 m; T 1500: 3 » 9 °C; T 3000: -6 » -3 °C (valori nella libera atmosfera). Pressione: in lieve calo.				
 <p>pomeriggio</p>		Temperature: <i>montagna (min max)</i> ▲ ▲	Segnalazioni: nulla da segnalare.	
		Temperature: <i>valli (min max)</i> ▼ ▲		

 <p>mattino</p>		mercoledì 22 novembre 2017		attendibilità: ★★ ★
Sereno o poco nuvoloso. Venti: 3000 m W deboli; SE deboli nelle valli. Temperature: in rialzo. Zero termico: 2100 » 3000 m (valori nella libera atmosfera). Pressione: in lieve rialzo.				
 <p>pomeriggio</p>		Temperature: <i>montagna (min max)</i> ◀ ▲		
		Temperature: <i>valli (min max)</i> ▲ ▲		

				tendenza successiva		attendibilità: ★★ ★
				Giovedì abbastanza soleggiato e relativamente mite in montagna; successivamente più nuvoloso.		
						
						
gio 23 nov	ven 24 nov	sab 25 nov	dom 26 nov			

20/11/2017	Temperatura Max di ieri (ore 12-18) °C	Temperatura Min di oggi (ore 00-08) °C	Precipitazioni ultime 24 ore (ore 08-08) mm
Aosta - Piazza Plouves 580 m. slm	14,5	1,7	0,0
Ayas - Champoluc 1566 m. slm	8,2	-4,2	0,0
Champorcher - Petit-Mont-Blanc 1640 m. slm	10,7	-0,3	0,2
Cogne - Gimillan 1785 m. slm	7,4	-2,0	0,0
Courmayeur - Dolonne 1200 m. slm	10,3	0,0	0,0
Donnas - Clapey 341 m. slm	17,9	2,0	0,0
Etroubles - Chevière 1339 m. slm	7,4	-	-
Gressoney-Saint-Jean - Bieltschocke 1370 m. slm	10,5	-3,3	0,0
La Thuile - Les Granges 1637 m. slm	6,1	1,0	0,0
Morgex - Capoluogo 938 m. slm	13,1	0,6	0,0
Nus - Saint-Barthélemy - Osservatorio 1675 m. slm	6,6	0,5	0,0
Rhêmes-Notre-Dame - Chaudanne 1794 m. slm	5,6	-5,1	0,0
Saint-Christophe - Aeroporto 545 m. slm	15,8	-1,9	0,0
Saint-Vincent - Terme 626 m. slm	16,3	2,4	0,0
Valgrisenche - Menthiu 1859 m. slm	3,7	0,8	0,0
Valsavarenche - Pont 1951 m. slm	3,9	-3,9	0,0
Valtournenche - Breuil Cervinia 1998 m. slm	1,8	-5,9	0,2
Verrès - Capoluogo 375 m. slm	20,1	0,6	0,0
Villeneuve - S.R. Saint-Nicolas 839 m. slm	15,1	4,2	0,0

(I dati riportati sono pubblicati con procedura automatica, non risultano pertanto validati)