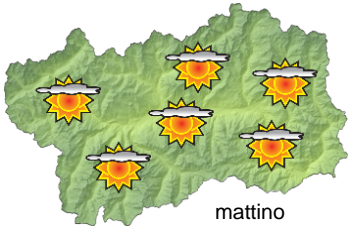




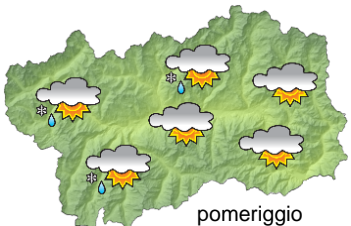






SITUAZIONE SINOTTICA

Miti correnti atlantiche favoriscono prevalenza di sole sulla Valle d'Aosta, con temporanei annuvolamenti e qualche nuvola bassa domani per un flusso umido nei bassi strati. Sabato si avrà il passaggio di una perturbazione, seguita da un calo termico e dalla probabile discesa di una fredda saccatura tra lunedì e martedì.

mercoledì 22 novembre 2017		attendibilità: ★★☆☆
 <p>mattino</p>	<p>Soleggiato, con qualche velatura; arrivo di nubi basse in serata. Venti: 3000 m deboli o moderati occidentali, in rotazione da SW; brezze nelle valli. Temperature: in lieve aumento in montagna. Zero termico: 3200 m; T 1500: 7 °C; T 3000: 1 °C (valori nella libera atmosfera). Pressione: stazionaria.</p>	
 <p>pomeriggio</p>	<p>Temperature: <i>montagna (max)</i> ▲</p> <p>Temperature: <i>valli (max)</i> ↔</p>	<p>Segnalazioni: nulla da segnalare.</p>

giovedì 23 novembre 2017		attendibilità: ★★☆☆
 <p>mattino</p>	<p>Abbastanza soleggiato, con nuvole basse al mattino e temporanei annuvolamenti. Venti: 3000 m moderati sud-occidentali, in rotazione da W; brezze nelle valli. Temperature: in calo tranne le minime nel fondovalle. Zero termico: 1500 » 2500 m; T 1500: 0 » 5 °C; T 3000: -4 » -2 °C (valori nella libera atmosfera). Pressione: in lieve aumento.</p>	
 <p>pomeriggio</p>	<p>Temperature: <i>montagna (min max)</i> ▼ ▼</p> <p>Temperature: <i>valli (min max)</i> ↔ ▼</p>	<p>Segnalazioni: nulla da segnalare.</p>

venerdì 24 novembre 2017		attendibilità: ★★☆☆
 <p>mattino</p>	<p>In parte soleggiato, con nubi in aumento e deboli precipitazioni da metà giornata nel settore nord-occidentale, nevose oltre 1800 m. Venti: 3000 m moderati sud-occidentali; brezze nelle valli. Temperature: minime in aumento nelle valli, massime in lieve calo. Zero termico: 1800 » 2300 m (valori nella libera atmosfera). Pressione: in lieve aumento.</p>	
 <p>pomeriggio</p>	<p>Temperature: <i>montagna (min max)</i> ↔ ▼</p> <p>Temperature: <i>valli (min max)</i> ▲ ▼</p>	

tendenza successiva				attendibilità: ★★☆☆
 <p>sab 25 nov</p>	 <p>dom 26 nov</p>	 <p>lun 27 nov</p>	 <p>mar 28 nov</p>	<p>Sabato qualche precipitazione in particolare nel settore nord-occidentale, neve sui 1600 m, domenica e lunedì più freddo e abbastanza soleggiato, martedì possibili nevicate.</p>

22/11/2017	Temperatura Max di ieri (ore 12-18) °C	Temperatura Min di oggi (ore 00-08) °C	Precipitazioni ultime 24 ore (ore 08-08) mm
Aosta - Piazza Plouves 580 m. slm	11.6	1.6	0.0
Ayas - Champoluc 1566 m. slm	13.5	-3.2	0.0
Champorcher - Petit-Mont-Blanc 1640 m. slm	10.8	4.1	0.0
Cogne - Gimillan 1785 m. slm	12.0	1.9	0.0
Courmayeur - Dolonne 1200 m. slm	13.6	1.0	0.0
Donnas - Clapey 341 m. slm	7.0	3.3	0.0
Etroubles - Chevière 1339 m. slm	13.1	2.1	0.0
Gressoney-Saint-Jean - Bieltschocke 1370 m. slm	13.5	-2.4	0.0
La Thuile - Les Granges 1637 m. slm	9.2	2.3	0.0
Morgex - Capoluogo 938 m. slm	14.7	-0.1	0.0
Nus - Saint-Barthélemy - Osservatorio 1675 m. slm	12.4	3.1	0.0
Rhêmes-Notre-Dame - Chaudanne 1794 m. slm	8.3	-2.1	0.0
Saint-Christophe - Aeroporto 545 m. slm	13.4	-2.9	0.0
Saint-Vincent - Terme 626 m. slm	15.3	2.5	0.0
Valgrisenche - Menthieu 1859 m. slm	8.6	3.6	0.0
Valsavarenche - Pont 1951 m. slm	6.8	-1.5	0.0
Valtournenche - Breuil Cervinia 1998 m. slm	8.4	-1.6	0.0
Verrès - Capoluogo 375 m. slm	12.5	0.3	0.0
Villeneuve - S.R. Saint-Nicolas 839 m. slm	17.4	4.7	0.0

(I dati riportati sono pubblicati con procedura automatica, non risultano pertanto validati)