

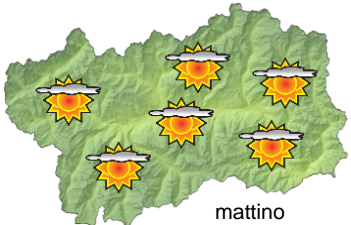

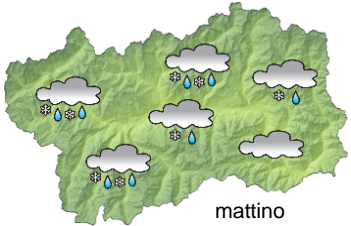







SITUAZIONE SINOTTICA

Miti correnti atlantiche favoriscono prevalenza di sole sulla Valle d'Aosta, con temporanei annuvolamenti e qualche nuvola bassa stamattina per un flusso umido nei bassi strati. Sabato si avrà il passaggio di una perturbazione, con neve sui rilievi del settore nord-occidentale, seguita da un calo termico e dalla discesa di una fredda saccatura nei giorni successivi.

 <p>mattino</p>		<p>giovedì 23 novembre 2017 attendibilità: ★★☆☆</p> <p>Abbastanza soleggiato, con nuvole basse al mattino e temporanei annuvolamenti. Venti: 3000 m moderati occidentali, in rotazione da NW; brezze nelle valli. Temperature: in calo. Zero termico: 2500 m; T 1500: 5 °C; T 3000: -2 °C (valori nella libera atmosfera). Pressione: in lieve aumento.</p>	
 <p>pomeriggio</p>		<p>Temperature: <i>montagna (max)</i> ▼</p>	<p>Segnalazioni: nulla da segnalare.</p>
		<p>Temperature: <i>valli (max)</i> ▼</p>	
 <p>mattino</p>		<p>venerdì 24 novembre 2017 attendibilità: ★★☆☆</p> <p>Abbastanza soleggiato, con nuvole alte; nubi in aumento dal pomeriggio. Venti: 3000 m moderati sud-occidentali; brezze nelle valli. Temperature: massime in lieve calo. Zero termico: 1800 » 2300 m; T 1500: 2 » 4 °C; T 3000: -4 » -3 °C (valori nella libera atmosfera). Pressione: in lieve aumento.</p>	
 <p>pomeriggio</p>		<p>Temperature: <i>montagna (min max)</i> ◀ ▼</p>	<p>Segnalazioni: nulla da segnalare.</p>
		<p>Temperature: <i>valli (min max)</i> ◀ ▼</p>	
 <p>mattino</p>		<p>sabato 25 novembre 2017 attendibilità: ★★☆☆</p> <p>Precipitazioni fino a metà giornata, moderate nel settore nord-occidentale, deboli altrove, neve sui 1000-1200 m, poi ampie schiarite. Venti: 3000 m moderati sud-occidentali, in rotazione da NW e rinforzo; foehn dal pomeriggio nelle valli. Temperature: in calo in montagna. Zero termico: 1400 » 1800 m (valori nella libera atmosfera). Pressione: in calo.</p>	
 <p>pomeriggio</p>		<p>Temperature: <i>montagna (min max)</i> ▼ ▼</p>	
		<p>Temperature: <i>valli (min max)</i> ◀ ◀</p>	
 <p>dom 26 nov</p>		<p>tendenza successiva attendibilità: ★★☆☆</p> <p>Domenica e lunedì freddo e abbastanza soleggiato, martedì e mercoledì possibili deboli nevicate.</p>	
 <p>lun 27 nov</p>	 <p>mar 28 nov</p>	 <p>mer 29 nov</p>	

23/11/2017	Temperatura Max di ieri (ore 12-18) °C	Temperatura Min di oggi (ore 00-08) °C	Precipitazioni ultime 24 ore (ore 08-08) mm
Aosta - Piazza Plouves 580 m. slm	10.6	5.4	0.0
Ayas - Champoluc 1566 m. slm	8.4	-1.6	0.0
Champorcher - Petit-Mont-Blanc 1640 m. slm	7.9	0.8	0.0
Cogne - Gimillan 1785 m. slm	9.3	-3.1	0.0
Courmayeur - Dolonne 1200 m. slm	8.7	2.0	0.0
Donnas - Clapey 341 m. slm	6.3	7.6	0.0
Etroubles - Chevière 1339 m. slm	7.9	1.1	0.0
Gressoney-Saint-Jean - Bieltschocke 1370 m. slm	7.8	1.0	0.0
La Thuile - Les Granges 1637 m. slm	6.5	-1.4	0.0
Morgex - Capoluogo 938 m. slm	8.2	3.1	0.0
Nus - Saint-Barthélemy - Osservatorio 1675 m. slm	7.4	0.9	0.0
Rhêmes-Notre-Dame - Chaudanne 1794 m. slm	6.8	-5.3	0.0
Saint-Christophe - Aeroporto 545 m. slm	12.0	2.9	0.0
Saint-Vincent - Terme 626 m. slm	13.4	5.2	0.0
Valgrisenche - Menthieu 1859 m. slm	8.0	-3.7	0.0
Valsavarenche - Pont 1951 m. slm	8.1	-5.3	0.0
Valtournenche - Breuil Cervinia 1998 m. slm	7.2	-4.8	0.0
Verrès - Capoluogo 375 m. slm	12.2	6.1	0.0
Villeneuve - S.R. Saint-Nicolas 839 m. slm	11.5	5.5	0.0

(I dati riportati sono pubblicati con procedura automatica, non risultano pertanto validati)