











## SITUAZIONE SINOTTICA

La presenza di una massa d'aria di origine polare su buona parte dell'Europa determina le attuali temperature abbastanza rigide, accompagnate da una ventilazione sostenuta per l'effetto di una marcata differenza barica tra i due versanti alpini. Tale situazione favorisce condizioni prevalentemente soleggiate fino a domani; successivamente la discesa di un nuovo nucleo depressionario farà affluire correnti più umide e moderatamente perturbate sulla nostra regione.

 <p>mattino</p>	<b>domenica 26 novembre 2017</b>		attendibilità: ★★☆☆
	<p>Prevalentemente soleggiato, salvo qualche addensamento sulla dorsale, interessata da qualche fiocco.  <b>Venti:</b> 3000 m NW forti poi moderati; foehn nelle valli, localmente intenso al mattino.  <b>Temperature:</b> in marcato calo.            Zero termico: 800 m; T 1500: -6 °C; T 3000: -12 °C (valori nella libera atmosfera).  <b>Pressione:</b> in aumento.</p>		
 <p>pomeriggio</p>	Temperature: <i>montagna (max)</i>	▼	<b>Segnalazioni:</b> venti freddi in montagna, localmente ancora forti al mattino.
	Temperature: <i>valli (max)</i>	▼	

 <p>mattino</p>	<b>lunedì 27 novembre 2017</b>		attendibilità: ★★☆☆
	<p>Soleggiato.  <b>Venti:</b> 3000 m NW moderati in rotazione e indebolimento da W; episodi di foehn nelle valli.  <b>Temperature:</b> massime in rialzo.            Zero termico: 500 » 1000 m; T 1500: -6 » -1 °C; T 3000: -10 » -8 °C (valori nella libera atmosfera).  <b>Pressione:</b> in calo.</p>		
 <p>pomeriggio</p>	Temperature: <i>montagna (min max)</i>	◀▶ ▲	<b>Segnalazioni:</b> nulla da segnalare.
	Temperature: <i>valli (min max)</i>	◀▶ ▲	

 <p>mattino</p>	<b>martedì 28 novembre 2017</b>		attendibilità: ★★☆☆
	<p>Solo in parte soleggiato per transito di nubi medio-alte.  <b>Venti:</b> 3000 m W moderati; W deboli nelle valli.  <b>Temperature:</b> minime in aumento, massime in calo, specie in montagna.            Zero termico: 1000 » 800 m (valori nella libera atmosfera).  <b>Pressione:</b> in calo.</p>		
 <p>pomeriggio</p>	Temperature: <i>montagna (min max)</i>	▲ ▼	
	Temperature: <i>valli (min max)</i>	▲ ▼	

<b>tendenza successiva</b>				attendibilità: ★★☆☆
				Un po' più freddo e, salvo temporanee schiarite, abbastanza nuvoloso, specialmente sulla dorsale, con qualche possibile debole nevicata a quote medio-basse. Episodi di foehn mercoledì.
mer 29 nov	gio 30 nov	ven 1 dic	sab 2 dic	

<b>26/11/2017</b>	<b>Temperatura Max di ieri (ore 12-18) °C</b>	<b>Temperatura Min di oggi (ore 00-08) °C</b>	<b>Precipitazioni ultime 24 ore (ore 08-08) mm</b>
Aosta - Piazza Plouves 580 m. slm	9,6	4,1	2,8
Ayas - Champoluc 1566 m. slm	4,1	-4,7	1,2
Champorcher - Petit-Mont-Blanc 1640 m. slm	2,6	-4,2	0,6
Cogne - Gimillan 1785 m. slm	0,8	-6,4	1,6
Courmayeur - Dolonne 1200 m. slm	4,4	-2,1	8,0
Donnas - Clapey 341 m. slm	10,2	7,6	0,0
Etroubles - Chevière 1339 m. slm	4,2	-3,0	0,0
Gressoney-Saint-Jean - Bieltschocke 1370 m. slm	7,9	-1,7	0,4
La Thuile - Les Granges 1637 m. slm	1,9	-7,7	5,6
Morgex - Capoluogo 938 m. slm	6,9	-1,2	7,0
Nus - Saint-Barthélemy - Osservatorio 1675 m. slm	5,2	-4,9	2,2
Rhêmes-Notre-Dame - Chaudanne 1794 m. slm	2,6	-7,0	3,8
Saint-Christophe - Aeroporto 545 m. slm	10,6	4,0	2,2
Saint-Vincent - Terme 626 m. slm	9,1	4,0	0,8
Valgrisenche - Menthiu 1859 m. slm	0,4	-8,0	4,2
Valsavarenche - Pont 1951 m. slm	1,0	-8,8	1,2
Valtournenche - Breuil Cervinia 1998 m. slm	0,7	-7,3	2,4
Verrès - Capoluogo 375 m. slm	9,4	7,2	0,6
Villeneuve - S.R. Saint-Nicolas 839 m. slm	9,3	0,3	4,6

*(I dati riportati sono pubblicati con procedura automatica, non risultano pertanto validati)*