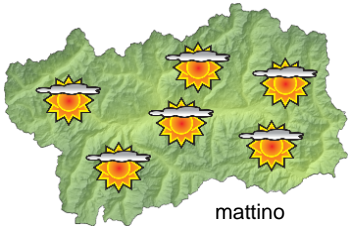











SITUAZIONE SINOTTICA

Correnti fredde legate a una saccatura estesa dalle zone artiche al Mediterraneo caratterizzeranno il tempo dei prossimi giorni, portando un po' di neve sui versanti esteri della catena alpina e a tratti qualche fiocco su alcuni settori della Valle d'Aosta, in un contesto decisamente rigido. Dall'inizio della settimana prossima una possibile e modesta rimonta anticiclonica favorirà una ripresa delle temperature.

martedì 28 novembre 2017		attendibilità: ★★☆☆					
 <p style="text-align: center;">mattino</p>							
<p>Parzialmente soleggiato per nubi medio-alte, più spesse ed estese nel settore nord-occidentale con qualche debole nevicata.</p> <p>Venti: 3000 m moderati o localmente forti occidentali; episodi di foehn nelle valli superiori e deboli brezze pomeridiane in bassa valle.</p> <p>Temperature: in lieve calo. Zero termico: 1300 m; T 1500: -1 °C; T 3000: -9 °C (valori nella libera atmosfera).</p> <p>Pressione: in calo.</p>							
 <p style="text-align: center;">pomeriggio</p>		<table border="1"> <tr> <td>Temperature: <i>montagna (max)</i></td> <td>▼</td> <td rowspan="2">Segnalazioni: nulla da segnalare.</td> </tr> <tr> <td>Temperature: <i>valli (max)</i></td> <td>▼</td> </tr> </table>	Temperature: <i>montagna (max)</i>	▼	Segnalazioni: nulla da segnalare.	Temperature: <i>valli (max)</i>	▼
Temperature: <i>montagna (max)</i>	▼	Segnalazioni: nulla da segnalare.					
Temperature: <i>valli (max)</i>	▼						

mercoledì 29 novembre 2017		attendibilità: ★★☆☆							
 <p style="text-align: center;">mattino</p>									
<p>Nuvolosità irregolare con qualche fiocco di neve sui rilievi, soprattutto quelli nord-occidentali. Graduale confinamento tardo-pomeridiano della nuvolosità sui rilievi di frontiera estera.</p> <p>Venti: 3000 m deboli o moderati occidentali in rotazione da NW e rinforzo; episodi di foehn nelle valli superiori, in estensione pomeridiana.</p> <p>Temperature: in sensibile calo tranne le massime in lieve rialzo nei fondovalle a foehn. Zero termico: 300 » 1500 m; T 1500: -8 » 0 °C; T 3000: -10 » -16 °C (valori nella libera atmosfera).</p> <p>Pressione: in lieve calo poi in ripresa.</p>									
 <p style="text-align: center;">pomeriggio</p>		<table border="1"> <tr> <td>Temperature: <i>montagna (min max)</i></td> <td>▼</td> <td>▼</td> <td rowspan="2">Segnalazioni: nulla da segnalare.</td> </tr> <tr> <td>Temperature: <i>valli (min max)</i></td> <td>▼</td> <td>▲</td> </tr> </table>	Temperature: <i>montagna (min max)</i>	▼	▼	Segnalazioni: nulla da segnalare.	Temperature: <i>valli (min max)</i>	▼	▲
Temperature: <i>montagna (min max)</i>	▼	▼	Segnalazioni: nulla da segnalare.						
Temperature: <i>valli (min max)</i>	▼	▲							

giovedì 30 novembre 2017		attendibilità: ★★☆☆						
 <p style="text-align: center;">mattino</p>								
<p>Prevalentemente soleggiato con nuvolosità sui confini e qualche fiocco di neve.</p> <p>Venti: 3000 m forti da NW in indebolimento serale; foehn nelle valli.</p> <p>Temperature: ancora in calo tranne le minime in rialzo nelle valli a foehn. Zero termico: 900 » 1200 m (valori nella libera atmosfera).</p> <p>Pressione: in lieve ripresa.</p>								
 <p style="text-align: center;">pomeriggio</p>		<table border="1"> <tr> <td>Temperature: <i>montagna (min max)</i></td> <td>▼</td> <td>▼</td> </tr> <tr> <td>Temperature: <i>valli (min max)</i></td> <td>▲</td> <td>▼</td> </tr> </table>	Temperature: <i>montagna (min max)</i>	▼	▼	Temperature: <i>valli (min max)</i>	▲	▼
Temperature: <i>montagna (min max)</i>	▼	▼						
Temperature: <i>valli (min max)</i>	▲	▼						

tendenza successiva				attendibilità: ★★☆☆
				<p>Clima rigido, ancora qualche fiocco sui confini esteri venerdì, sabato anche su quelli col Piemonte, più sereno da domenica; più mite da lunedì.</p>
ven 1 dic	sab 2 dic	dom 3 dic	lun 4 dic	

28/11/2017	Temperatura Max di ieri (ore 12-18) °C	Temperatura Min di oggi (ore 00-08) °C	Precipitazioni ultime 24 ore (ore 08-08) mm
Aosta - Piazza Plouves 580 m. slm	5,8	-3,0	0,0
Ayas - Champoluc 1566 m. slm	1,8	-7,7	0,0
Champorcher - Petit-Mont-Blanc 1640 m. slm	1,1	-4,5	0,0
Cogne - Gimillan 1785 m. slm	2,6	-5,5	0,0
Courmayeur - Dolonne 1200 m. slm	3,3	-4,0	0,0
Donnas - Clapey 341 m. slm	5,0	-0,3	0,0
Etroubles - Chevière 1339 m. slm	1,1	-4,9	0,0
Gressoney-Saint-Jean - Bieltschocke 1370 m. slm	1,8	-	-
La Thuile - Les Granges 1637 m. slm	-0,4	-5,2	0,2
Morgex - Capoluogo 938 m. slm	3,5	-4,9	0,0
Nus - Saint-Barthélemy - Osservatorio 1675 m. slm	0,2	-4,6	0,0
Rhêmes-Notre-Dame - Chaudanne 1794 m. slm	0,9	-6,4	0,0
Saint-Christophe - Aeroporto 545 m. slm	7,4	-6,4	0,0
Saint-Vincent - Terme 626 m. slm	7,8	-2,9	0,0
Valgrisenche - Menthiu 1859 m. slm	2,7	-3,3	0,0
Valsavarenche - Pont 1951 m. slm	-0,4	-5,6	0,0
Valtournenche - Breuil Cervinia 1998 m. slm	-0,4	-6,1	0,0
Verrès - Capoluogo 375 m. slm	8,6	-3,3	0,0
Villeneuve - S.R. Saint-Nicolas 839 m. slm	5,5	-2,0	0,0

(I dati riportati sono pubblicati con procedura automatica, non risultano pertanto validati)