
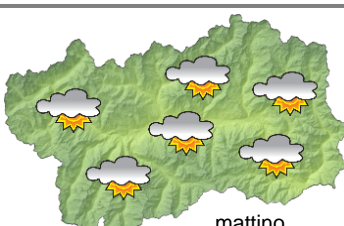
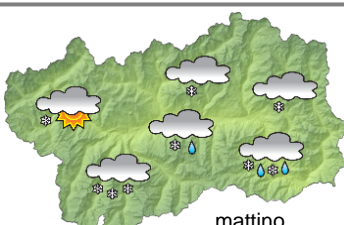






SITUAZIONE SINOTTICA

Una vasta saccata su buona parte dell'Europa determinerà il tempo dei prossimi giorni: oggi il foehn confinerà la nuvolosità sulla dorsale, mentre da domani l'ingresso più deciso di correnti perturbate, legate alla citata struttura, porterà qualche debole nevicata fino alla prima parte di sabato. Successivamente l'allontanamento verso est della depressione favorirà condizioni più soleggiate.

 <p>mattino</p>	<p style="text-align: right;">giovedì 30 novembre 2017 attendibilità: ★★☆☆</p> <p>In prevalenza soleggiato, salvo addensamenti sulla dorsale di confine, interessata da un po' di nevischio portato dal vento. Venti: 3000 m NW moderati o forti in attenuazione dalla sera; foehn nelle valli. Temperature: in calo in montagna, in rialzo nelle valli. Zero termico: 1300 m; T 1500: -2 °C; T 3000: -18 °C (valori nella libera atmosfera). Pressione: in aumento.</p> <table border="1" style="width: 100%;"> <tr> <td>Temperature: <i>montagna (max)</i></td> <td style="text-align: center;">▼</td> <td rowspan="2">Segnalazioni: nulla da segnalare.</td> </tr> <tr> <td>Temperature: <i>valli (max)</i></td> <td style="text-align: center;">▲</td> </tr> </table>	Temperature: <i>montagna (max)</i>	▼	Segnalazioni: nulla da segnalare.	Temperature: <i>valli (max)</i>	▲
Temperature: <i>montagna (max)</i>	▼	Segnalazioni: nulla da segnalare.				
Temperature: <i>valli (max)</i>	▲					
 <p>pomeriggio</p>	<p style="text-align: right;">venerdì 1 dicembre 2017 attendibilità: ★★☆☆</p> <p>Da nuvoloso a coperto con deboli neviccate sparse, più probabili dal pomeriggio. Venti: 3000 m deboli meridionali in rinforzo e rotazione da E; deboli variabili nelle valli, in rotazione da SE. Temperature: in calo nelle valli. Zero termico: 400 » 600 m; T 1500: -8 » -4 °C; T 3000: -22 / -20 °C (valori nella libera atmosfera). Pressione: in aumento.</p> <table border="1" style="width: 100%;"> <tr> <td>Temperature: <i>montagna (min max)</i></td> <td style="text-align: center;">◄ ◄</td> <td rowspan="2">Segnalazioni: nulla da segnalare.</td> </tr> <tr> <td>Temperature: <i>valli (min max)</i></td> <td style="text-align: center;">▼ ▼</td> </tr> </table>	Temperature: <i>montagna (min max)</i>	◄ ◄	Segnalazioni: nulla da segnalare.	Temperature: <i>valli (min max)</i>	▼ ▼
Temperature: <i>montagna (min max)</i>	◄ ◄	Segnalazioni: nulla da segnalare.				
Temperature: <i>valli (min max)</i>	▼ ▼					
 <p>mattino</p>	<p style="text-align: right;">sabato 2 dicembre 2017 attendibilità: ★★☆☆</p> <p>Molto nuvoloso al mattino con deboli neviccate, soprattutto in bassa valle, oltre i 500/700 m circa; in seguito schiarite via via più ampie. Venti: 3000 m E da moderati a forti; SE deboli nelle valli. Temperature: in lieve aumento, specie le massime. Zero termico: 600 » 800 m (valori nella libera atmosfera). Pressione: in aumento.</p> <table border="1" style="width: 100%;"> <tr> <td>Temperature: <i>montagna (min max)</i></td> <td style="text-align: center;">▲ ▲</td> </tr> <tr> <td>Temperature: <i>valli (min max)</i></td> <td style="text-align: center;">▲ ▲</td> </tr> </table>	Temperature: <i>montagna (min max)</i>	▲ ▲	Temperature: <i>valli (min max)</i>	▲ ▲	
Temperature: <i>montagna (min max)</i>	▲ ▲					
Temperature: <i>valli (min max)</i>	▲ ▲					

 <p>dom 3 dic</p>  <p>lun 4 dic</p>  <p>mar 5 dic</p>  <p>mer 6 dic</p>	<p style="text-align: right;">tendenza successiva attendibilità: ★★☆☆</p> <p>Prevalentemente soleggiato e freddo con qualche nube in più lunedì.</p>
--	--

30/11/2017	Temperatura Max di ieri (ore 12-18) °C	Temperatura Min di oggi (ore 00-08) °C	Precipitazioni ultime 24 ore (ore 08-08) mm
Aosta - Piazza Plouves 580 m. slm	2,4	-0,7	0,0
Ayas - Champoluc 1566 m. slm	0,0	-10,7	0,0
Champorcher - Petit-Mont-Blanc 1640 m. slm	-1,0	-5,5	0,0
Cogne - Gimillan 1785 m. slm	1,2	-9,3	0,0
Courmayeur - Dolonne 1200 m. slm	2,6	-5,8	0,0
Donnas - Clapey 341 m. slm	4,1	1,8	0,0
Etroubles - Chevière 1339 m. slm	-0,2	-	-
Gressoney-Saint-Jean - Bieltschocke 1370 m. slm	-	-	-
La Thuile - Les Granges 1637 m. slm	-2,0	-9,4	0,0
Morgex - Capoluogo 938 m. slm	3,1	-2,7	0,0
Nus - Saint-Barthélemy - Osservatorio 1675 m. slm	-1,3	-8,2	0,0
Rhêmes-Notre-Dame - Chaudanne 1794 m. slm	-1,4	-13,1	0,0
Saint-Christophe - Aeroporto 545 m. slm	2,5	-2,2	0,0
Saint-Vincent - Terme 626 m. slm	6,1	-1,3	0,0
Valgrisenche - Menthiu 1859 m. slm	-2,6	-9,3	0,0
Valsavarenche - Pont 1951 m. slm	-3,4	-12,7	0,0
Valtournenche - Breuil Cervinia 1998 m. slm	-2,2	-7,9	0,0
Verrès - Capoluogo 375 m. slm	6,4	-0,4	0,0
Villeneuve - S.R. Saint-Nicolas 839 m. slm	3,6	-0,9	0,0

(I dati riportati sono pubblicati con procedura automatica, non risultano pertanto validati)