











SITUAZIONE SINOTTICA

Condizioni prevalentemente soleggiate per un'alta pressione sull'Europa centro-occidentale ci accompagneranno per tutta la settimana, favorendo l'ingresso di aria più mite soprattutto da venerdì.

 <p>mattino</p>		lunedì 9 ottobre 2017		attendibilità: ★★☆☆	
 <p>pomeriggio</p>		Soleggiato. Venti: 3000 m deboli nord-occidentali; episodi di foehn nelle valli superiori, brezze altrove. Temperature: in aumento in montagna. Zero termico: 3300 m; T 1500: 14 °C; T 3000: 2 °C (valori nella libera atmosfera). Pressione: in lieve aumento.			
		Temperature: <i>montagna (max)</i>	▲	Segnalazioni: nulla da segnalare.	
		Temperature: <i>valli (max)</i>	◄		

 <p>mattino</p>		martedì 10 ottobre 2017		attendibilità: ★★☆☆	
 <p>pomeriggio</p>		Soleggiato, con qualche velatura. Venti: 3000 m deboli o moderati nord-occidentali; episodi di foehn nelle valli superiori, brezze altrove. Temperature: massime in lieve aumento in quota. Zero termico: 2000 » 3600 m; T 1500: 2 » 14 °C; T 3000: 0 » 3 °C (valori nella libera atmosfera). Pressione: in lieve aumento.			
		Temperature: <i>montagna (min max)</i>	◄ ▲	Segnalazioni: nulla da segnalare.	
		Temperature: <i>valli (min max)</i>	◄ ◄		

 <p>mattino</p>		mercoledì 11 ottobre 2017		attendibilità: ★★☆☆	
 <p>pomeriggio</p>		Soleggiato. Venti: 3000 m moderati da WNW; brezze nelle valli. Temperature: in rialzo. Zero termico: 3200 » 3800 m (valori nella libera atmosfera). Pressione: ancora in lieve aumento.			
		Temperature: <i>montagna (min max)</i>	▲ ▲		
		Temperature: <i>valli (min max)</i>	◄ ▲		

   				tendenza successiva		attendibilità: ★★☆☆
gio 12 ott	ven 13 ott	sab 14 ott	dom 15 ott	Qualche velatura in più giovedì, più mite da venerdì.		

09/10/2017	Temperatura Max di ieri (ore 12-18) °C	Temperatura Min di oggi (ore 00-08) °C	Precipitazioni ultime 24 ore (ore 08-08) mm
Aosta - Piazza Plouves 580 m. slm	22,2	7,3	0,0
Ayas - Champoluc 1566 m. slm	15,4	-1,0	0,0
Champorcher - Petit-Mont-Blanc 1640 m. slm	13,3	4,2	0,0
Cogne - Gimillan 1785 m. slm	15,1	1,5	0,0
Courmayeur - Dolonne 1200 m. slm	18,1	7,2	0,0
Donnas - Clapey 341 m. slm	19,1	10,9	0,0
Etroubles - Chevière 1339 m. slm	14,5	3,8	0,2
Gressoney-Saint-Jean - Bieltschocke 1370 m. slm	16,6	0,4	0,0
La Thuile - Les Granges 1637 m. slm	12,2	3,0	0,0
Morgex - Capoluogo 938 m. slm	19,2	6,5	0,0
Nus - Saint-Barthélemy - Osservatorio 1675 m. slm	15,6	3,8	0,2
Rhêmes-Notre-Dame - Chaudanne 1794 m. slm	13,1	-0,6	0,0
Saint-Christophe - Aeroporto 545 m. slm	25,3	3,9	0,0
Saint-Vincent - Terme 626 m. slm	21,7	7,5	0,0
Valgrisenche - Menthieu 1859 m. slm	10,6	1,3	0,0
Valsavarenche - Pont 1951 m. slm	11,8	-0,8	0,0
Valtournenche - Breuil Cervinia 1998 m. slm	11,5	-1,3	0,2
Verrès - Capoluogo 375 m. slm	22,5	8,4	0,0
Villeneuve - S.R. Saint-Nicolas 839 m. slm	22,2	9,1	0,0

(I dati riportati sono pubblicati con procedura automatica, non risultano pertanto validati)