











SITUAZIONE SINOTTICA

Una vasta alta pressione continuerà a favorire fino a metà della prossima settimana condizioni soleggiate e miti con qualche inversione termica mattutina nelle valli. Successivamente l'indebolimento della citata struttura favorirà l'ingresso di correnti relativamente umide, foriere di un incremento della copertura nuvolosa.

 <p>mattino</p>	sabato 14 ottobre 2017		attendibilità: ★★★
	<p>Sereno, salvo qualche temporanea velatura. Venti: 3000 m SW deboli o assenti; brezze nelle valli. Temperature: senza variazioni di rilievo. Zero termico: 3700 m; T 1500: 19 °C; T 3000: 6 °C (valori nella libera atmosfera). Pressione: in lieve aumento.</p>		
 <p>pomeriggio</p>	Temperature: <i>montagna (max)</i>	◀▶	Segnalazioni: nulla da segnalare.
	Temperature: <i>valli (max)</i>	◀▶	

 <p>mattino</p>	domenica 15 ottobre 2017		attendibilità: ★★★
	<p>Sereno. Venti: 3000 m SW deboli; brezze nelle valli. Temperature: in lieve aumento. Zero termico: 3400 » 3800 m; T 1500: 9 » 20 °C; T 3000: 3 » 7 °C (valori nella libera atmosfera). Pressione: pressoché stazionaria.</p>		
 <p>pomeriggio</p>	Temperature: <i>montagna (min max)</i>	▲ ▲	Segnalazioni: nulla da segnalare.
	Temperature: <i>valli (min max)</i>	▲ ▲	

 <p>mattino</p>	lunedì 16 ottobre 2017		attendibilità: ★★★
	<p>Sereno, salvo qualche temporanea velatura. Venti: 3000 m SW deboli; brezze nelle valli. Temperature: in lieve aumento. Zero termico: 3500 » 3900 m (valori nella libera atmosfera). Pressione: in lieve calo.</p>		
 <p>pomeriggio</p>	Temperature: <i>montagna (min max)</i>	▲ ▲	
	Temperature: <i>valli (min max)</i>	▲ ▲	

tendenza successiva				attendibilità: ★★☆☆
				<p>Prevalentemente soleggiato e mite fino a mercoledì; più nuvoloso giovedì ed in parte venerdì.</p>
mar 17 ott	mer 18 ott	gio 19 ott	ven 20 ott	

14/10/2017	Temperatura Max di ieri (ore 12-18) °C	Temperatura Min di oggi (ore 00-08) °C	Precipitazioni ultime 24 ore (ore 08-08) mm
Aosta - Piazza Plouves 580 m. slm	22,3	8,8	0,0
Ayas - Champoluc 1566 m. slm	19,2	2,6	0,0
Champorcher - Petit-Mont-Blanc 1640 m. slm	16,8	11,3	0,0
Cogne - Gimillan 1785 m. slm	19,7	7,5	0,0
Courmayeur - Dolonne 1200 m. slm	19,9	7,4	0,0
Donnas - Clapey 341 m. slm	20,4	12,9	0,0
Etroubles - Chevière 1339 m. slm	18,6	8,7	0,0
Gressoney-Saint-Jean - Bieltschocke 1370 m. slm	17,1	2,6	0,0
La Thuile - Les Granges 1637 m. slm	19,8	8,2	0,0
Morgex - Capoluogo 938 m. slm	20,8	4,9	0,0
Nus - Saint-Barthélemy - Osservatorio 1675 m. slm	17,4	9,9	0,0
Rhêmes-Notre-Dame - Chaudanne 1794 m. slm	18,2	3,3	0,0
Saint-Christophe - Aeroporto 545 m. slm	25,3	4,6	0,0
Saint-Vincent - Terme 626 m. slm	21,1	8,9	0,0
Valgrisenche - Menthieu 1859 m. slm	17,5	7,8	0,0
Valsavarenche - Pont 1951 m. slm	17,3	5,2	0,0
Valtournenche - Breuil Cervinia 1998 m. slm	16,0	4,9	0,0
Verrès - Capoluogo 375 m. slm	21,7	9,8	0,0
Villeneuve - S.R. Saint-Nicolas 839 m. slm	22,2	11,6	0,0

(I dati riportati sono pubblicati con procedura automatica, non risultano pertanto validati)