








SITUAZIONE SINOTTICA

L'alta pressione presente sull'Europa centro-meridionale continuerà ancora a favorire stabilità atmosferica sulla Valle d'Aosta in questa prima parte della settimana; in seguito il cedimento di tale struttura permetterà l'ingresso di aria umida e più fresca dall'Atlantico, si determinerà pertanto un modesto peggioramento delle condizioni del tempo.

 <p>mattino</p>		lunedì 16 ottobre 2017		attendibilità: ★★ ★	
Sereno. Venti: 3000 m SW deboli; brezze nelle valli. Temperature: massime senza grandi variazioni. Zero termico: 3900 m; T 1500: 19 °C; T 3000: 9 °C (valori nella libera atmosfera). Pressione: quasi stazionaria.					
 <p>pomeriggio</p>		Temperature: <i>montagna (max)</i>	Temperature: <i>valli (max)</i>	Segnalazioni: nulla da segnalare.	

 <p>mattino</p>		martedì 17 ottobre 2017		attendibilità: ★★ ★	
Soleggiato, cielo temporaneamente velato da nubi alte. Venti: 3000 m S deboli o localmente moderati; brezze nelle valli. Temperature: in calo le massime in montagna. Zero termico: 3400 / 3700 m; T 1500: 7 » 17 °C; T 3000: 3 » 6 °C (valori nella libera atmosfera). Pressione: in lieve calo.					
 <p>pomeriggio</p>		Temperature: <i>montagna (min max)</i>	Temperature: <i>valli (min max)</i>	Segnalazioni: nulla da segnalare.	

 <p>mattino</p>		mercoledì 18 ottobre 2017		attendibilità: ★★ ★	
Soleggiato, moderato aumento della nuvolosità a fine giornata. Venti: 3000 m SW deboli o localmente moderati; brezze nelle valli. Temperature: in calo, in particolare in montagna. Zero termico: 3000 » 3200 m (valori nella libera atmosfera). Pressione: in calo.					
 <p>pomeriggio</p>		Temperature: <i>montagna (min max)</i>	Temperature: <i>valli (min max)</i>		

				tendenza successiva		attendibilità: ★★ ★
gio 19 ott	ven 20 ott	sab 21 ott	dom 22 ott	Fino a domenica: nuvolosità variabile, a tratti intensa associata a qualche precipitazione, temperature in calo.		

16/10/2017	Temperatura Max di ieri (ore 12-18) °C	Temperatura Min di oggi (ore 00-08) °C	Precipitazioni ultime 24 ore (ore 08-08) mm
Aosta - Piazza Plouves 580 m. slm	23.4	9.0	0.0
Ayas - Champoluc 1566 m. slm	20.0	1.7	0.0
Champorcher - Petit-Mont-Blanc 1640 m. slm	18.0	11.1	0.0
Cogne - Gimillan 1785 m. slm	19.5	7.4	0.0
Courmayeur - Dolonne 1200 m. slm	21.4	7.2	0.0
Donnas - Clapey 341 m. slm	21.2	13.0	0.0
Etroubles - Chevière 1339 m. slm	19.6	8.3	0.0
Gressoney-Saint-Jean - Bieltschocke 1370 m. slm	19.0	1.7	0.0
La Thuile - Les Granges 1637 m. slm	18.1	7.6	0.0
Morgex - Capoluogo 938 m. slm	22.1	5.1	0.0
Nus - Saint-Barthélemy - Osservatorio 1675 m. slm	19.4	9.4	0.0
Rhêmes-Notre-Dame - Chaudanne 1794 m. slm	17.5	3.1	0.0
Saint-Christophe - Aeroporto 545 m. slm	26.4	4.9	0.0
Saint-Vincent - Terme 626 m. slm	23.2	9.1	0.0
Valgrisenche - Menthieu 1859 m. slm	17.3	7.8	0.0
Valsavarenche - Pont 1951 m. slm	17.4	4.7	0.0
Valtournenche - Breuil Cervinia 1998 m. slm	16.5	3.7	0.0
Verrès - Capoluogo 375 m. slm	23.8	11.0	0.0
Villeneuve - S.R. Saint-Nicolas 839 m. slm	23.4	11.0	0.0

(I dati riportati sono pubblicati con procedura automatica, non risultano pertanto validati)