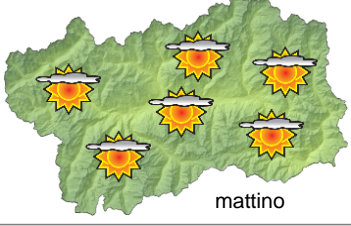



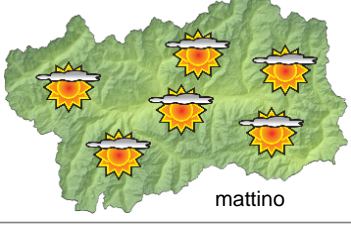
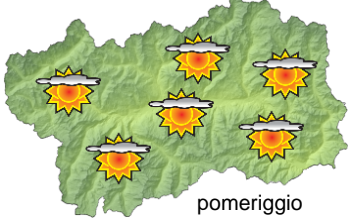






SITUAZIONE SINOTTICA

Un campo anticiclonico determina tempo soleggiato sulla Valle d'Aosta. Domani un'onda depressionaria lambirà il versante estero delle Alpi, portando foehn sulla nostra regione; le correnti settentrionali, per lo più asciutte, caratterizzeranno anche il week-end e l'inizio della prossima settimana.

 <p>mattino</p>	giovedì 26 ottobre 2017		attendibilità: ★★☆☆
	<p>Soleggiato, con qualche velatura. Venti: 3000 m da deboli a moderati nord-occidentali; episodi di foehn nelle valli. Temperature: in lieve aumento. Zero termico: 4200 m; T 1500: 18 °C; T 3000: 9 °C (valori nella libera atmosfera). Pressione: in lieve calo.</p>		
 <p>pomeriggio</p>	Temperature: <i>montagna (max)</i>	▲	Segnalazioni: nulla da segnalare.
	Temperature: <i>valli (max)</i>	▲	

 <p>mattino</p>	venerdì 27 ottobre 2017		attendibilità: ★★☆☆
	<p>Soleggiato, con nubi in aumento e qualche debole precipitazione sui confini dal pomeriggio. Venti: 3000 m forti nord-occidentali in rotazione da N; foehn nelle valli. Temperature: in calo tranne le minime nelle valli. Zero termico: 3300 » 2800 m; T 1500: 8 » 12 °C; T 3000: 2 » -2 °C (valori nella libera atmosfera). Pressione: in calo.</p>		
 <p>pomeriggio</p>	Temperature: <i>montagna (min max)</i>	▼ ▼	Segnalazioni: vento forte.
	Temperature: <i>valli (min max)</i>	▲ ▼	

 <p>mattino</p>	sabato 28 ottobre 2017		attendibilità: ★★☆☆
	<p>Soleggiato, con qualche nuvola alta. Venti: 3000 m da moderati a forti nord-occidentali; foehn nelle valli. Temperature: minime in calo, massime in aumento. Zero termico: 2900 » 3300 m (valori nella libera atmosfera). Pressione: in lieve calo.</p>		
 <p>pomeriggio</p>	Temperature: <i>montagna (min max)</i>	▼ ▲	
	Temperature: <i>valli (min max)</i>	▼ ▲	

tendenza successiva				attendibilità: ★★☆☆
 dom 29 ott	 lun 30 ott	 mar 31 ott	 mer 1 nov	<p>Qualche nuvola sui confini domenica con foehn nelle valli, poi soleggiato e un po' più freddo.</p>

26/10/2017	Temperatura Max di ieri (ore 12-18) °C	Temperatura Min di oggi (ore 00-08) °C	Precipitazioni ultime 24 ore (ore 08-08) mm
Aosta - Piazza Plouves 580 m. slm	20.7	7.2	0.0
Ayas - Champoluc 1566 m. slm	18.7	2.2	0.0
Champorcher - Petit-Mont-Blanc 1640 m. slm	19.0	11.1	0.0
Cogne - Gimillan 1785 m. slm	19.6	8.7	0.0
Courmayeur - Dolonne 1200 m. slm	19.3	7.1	0.0
Donnas - Clapey 341 m. slm	17.2	11.5	0.0
Etroubles - Chevière 1339 m. slm	17.6	8.9	0.0
Gressoney-Saint-Jean - Bieltschocke 1370 m. slm	17.0	2.7	0.0
La Thuile - Les Granges 1637 m. slm	19.2	9.1	0.0
Morgex - Capoluogo 938 m. slm	19.6	4.5	0.0
Nus - Saint-Barthélemy - Osservatorio 1675 m. slm	16.7	9.8	0.0
Rhêmes-Notre-Dame - Chaudanne 1794 m. slm	18.4	3.7	0.0
Saint-Christophe - Aeroporto 545 m. slm	23.0	3.3	0.0
Saint-Vincent - Terme 626 m. slm	20.2	7.9	0.0
Valgrisenche - Menthieu 1859 m. slm	18.6	8.9	0.0
Valsavarenche - Pont 1951 m. slm	18.0	5.2	0.0
Valtournenche - Breuil Cervinia 1998 m. slm	16.0	4.5	0.0
Verrès - Capoluogo 375 m. slm	20.2	9.1	0.0
Villeneuve - S.R. Saint-Nicolas 839 m. slm	20.5	10.8	0.0

(I dati riportati sono pubblicati con procedura automatica, non risultano pertanto validati)