

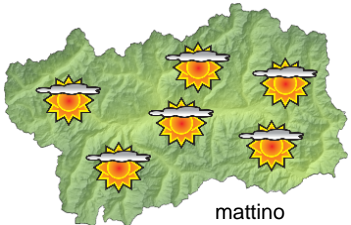
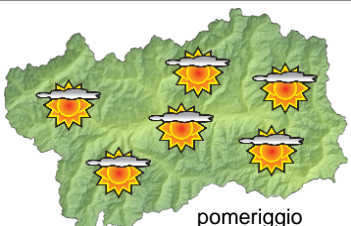








## SITUAZIONE SINOTTICA

Un'onda depressionaria lambisce oggi il versante estero delle Alpi, portando foehn sulla Valle d'Aosta; le correnti settentrionali, per lo più asciutte, caratterizzeranno il tempo sulla nostra regione anche i prossimi giorni.

 <p>mattino</p>	<b>venerdì 27 ottobre 2017</b>		attendibilità: ★★☆☆
	<p>Soleggiato, con nubi in aumento e qualche debole precipitazione sui confini nel pomeriggio.  <b>Venti:</b> 3000 m forti nord-occidentali in rotazione da N; foehn nelle valli.  <b>Temperature:</b> in calo.            Zero termico: 2600 m; T 1500: 12 °C; T 3000: -3 °C (valori nella libera atmosfera).  <b>Pressione:</b> in calo.</p>		
 <p>pomeriggio</p>	Temperature: <i>montagna (max)</i>	▼	<b>Segnalazioni:</b> vento forte.
	Temperature: <i>valli (max)</i>	▼	

 <p>mattino</p>	<b>sabato 28 ottobre 2017</b>		attendibilità: ★★☆☆
	<p>Soleggiato, con qualche nuvola alta.  <b>Venti:</b> 3000 m moderati o forti da NNW; foehn nelle valli.  <b>Temperature:</b> minime in calo, massime in aumento.            Zero termico: 2900 » 3300 m; T 1500: 6 » 14 °C; T 3000: -1 » 2 °C (valori nella libera atmosfera).  <b>Pressione:</b> in lieve calo.</p>		
 <p>pomeriggio</p>	Temperature: <i>montagna (min max)</i>	▼ ▲	<b>Segnalazioni:</b> nulla da segnalare.
	Temperature: <i>valli (min max)</i>	▼ ▲	

 <p>mattino</p>	<b>domenica 29 ottobre 2017</b>		attendibilità: ★★☆☆
	<p>In prevalenza soleggiato, con annuvolamenti sui confini.  <b>Venti:</b> 3000 m forti nord-occidentali; foehn nelle valli.  <b>Temperature:</b> in lieve calo.            Zero termico: 2800 » 3100 m (valori nella libera atmosfera).  <b>Pressione:</b> in lieve calo.</p>		
 <p>pomeriggio</p>	Temperature: <i>montagna (min max)</i>	▼ ▼	
	Temperature: <i>valli (min max)</i>	▼ ▼	

<b>tendenza successiva</b>				attendibilità: ★★☆☆
 lun 30 ott	 mar 31 ott	 mer 1 nov	 gio 2 nov	<p>Soleggiato, un po' più freddo tra lunedì e martedì.</p>

<b>27/10/2017</b>	<b>Temperatura Max di ieri (ore 12-18) °C</b>	<b>Temperatura Min di oggi (ore 00-08) °C</b>	<b>Precipitazioni ultime 24 ore (ore 08-08) mm</b>
Aosta - Piazza Plouves 580 m. slm	20.4	8.1	0.0
Ayas - Champoluc 1566 m. slm	19.8	1.3	0.0
Champorcher - Petit-Mont-Blanc 1640 m. slm	18.4	11.0	0.0
Cogne - Gimillan 1785 m. slm	21.7	7.3	0.0
Courmayeur - Dolonne 1200 m. slm	22.7	7.9	0.0
Donnas - Clapey 341 m. slm	16.1	6.4	0.0
Etroubles - Chevière 1339 m. slm	19.4	13.6	0.0
Gressoney-Saint-Jean - Bieltschocke 1370 m. slm	18.1	4.6	0.0
La Thuile - Les Granges 1637 m. slm	20.0	11.7	0.0
Morgex - Capoluogo 938 m. slm	20.7	14.4	0.0
Nus - Saint-Barthélemy - Osservatorio 1675 m. slm	18.7	11.0	0.0
Rhêmes-Notre-Dame - Chaudanne 1794 m. slm	19.9	4.5	0.0
Saint-Christophe - Aeroporto 545 m. slm	22.9	3.5	0.0
Saint-Vincent - Terme 626 m. slm	20.0	9.7	0.0
Valgrisenche - Menthiu 1859 m. slm	17.9	9.1	0.0
Valsavarenche - Pont 1951 m. slm	17.9	5.0	0.0
Valtournenche - Breuil Cervinia 1998 m. slm	17.5	3.7	0.0
Verrès - Capoluogo 375 m. slm	18.7	5.5	0.0
Villeneuve - S.R. Saint-Nicolas 839 m. slm	20.8	17.0	0.0

*(I dati riportati sono pubblicati con procedura automatica, non risultano pertanto validati)*