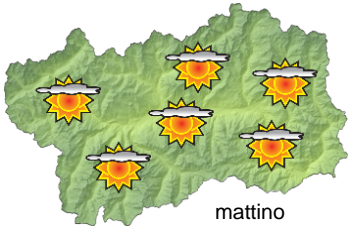








SITUAZIONE SINOTTICA

Un promontorio anticiclonico atlantico favorisce condizioni abbastanza soleggiate sino a sabato quando un'estesa saccatura nord-atlantica si avvicinerà alle coste europee, determinando un probabile peggioramento.

 <p>mattino</p>		giovedì 7 settembre 2017		attendibilità: ★★★☆	
 <p>pomeriggio</p>		Soleggiato o velato, addensamenti in sviluppo nel corso della giornata specie nel SE con possibili rovesci sui rilievi. Venti: 3000 m deboli da NW; foehn irregolare nelle valli, brezze pomeridiane in media e bassa valle. Temperature: in calo. Zero termico: 3200 » 3500 m; T 1500: 6 » 19 °C; T 3000: 1 » 4 °C (valori nella libera atmosfera). Pressione: in calo.			
Temperature: <i>montagna (max)</i>		▼	Segnalazioni: nulla da segnalare.		
Temperature: <i>valli (max)</i>		▼			

 <p>mattino</p>		venerdì 8 settembre 2017		attendibilità: ★★★☆	
 <p>pomeriggio</p>		Abbastanza soleggiato o velato in serata con possibili deboli strati o foschie mattutine in addensamento lungo i rilievi e qualche rovescio specie nel SE. Venti: 3000 m deboli da SW; deboli da SE nelle valli. Temperature: massime in lieve ripresa in quota, stazionarie o in lieve calo altrove. Zero termico: 3000 » 3700 m; T 1500: 6 » 18 °C; T 3000: 0 » 5 °C (valori nella libera atmosfera). Pressione: in calo.			
Temperature: <i>montagna (min max)</i>		▼ ▲	Segnalazioni: nulla da segnalare.		
Temperature: <i>valli (min max)</i>		◀ ▼			

 <p>mattino</p>		sabato 9 settembre 2017		attendibilità: ★★★☆	
 <p>pomeriggio</p>		Brevi schiarite in un contesto prevalentemente nuvoloso, con precipitazioni diffuse, limite neve in calo sin verso 2600/2300 m. Venti: 3000 m deboli a moderati da SW in rotazione da NW; deboli da SE nelle valli. Temperature: minime stazionarie o in lieve rialzo nelle valli, massime in calo. Zero termico: 3000 » 2500 m (valori nella libera atmosfera). Pressione: in calo.			
Temperature: <i>montagna (min max)</i>		◀ ▼			
Temperature: <i>valli (min max)</i>		▲ ▼			

				tendenza successiva		attendibilità: ★★★☆
dom 10 set	lun 11 set	mar 12 set	mer 13 set	Precipitazioni più insistenti lungo i confini con temperature in calo in montagna.		

07/09/2017	Temperatura Max di ieri (ore 12-18) °C	Temperatura Min di oggi (ore 00-08) °C	Precipitazioni ultime 24 ore (ore 08-08) mm
Aosta - Piazza Plouves 580 m. slm	27,2	12,6	0,0
Ayas - Champoluc 1566 m. slm	20,4	4,0	0,0
Champorcher - Petit-Mont-Blanc 1640 m. slm	16,6	8,5	0,0
Cogne - Gimillan 1785 m. slm	20,0	5,9	0,0
Courmayeur - Dolonne 1200 m. slm	23,7	9,5	0,0
Donnas - Clapey 341 m. slm	25,1	16,0	0,0
Etroubles - Chevière 1339 m. slm	22,1	8,0	0,0
Gressoney-Saint-Jean - Bieltschocke 1370 m. slm	19,6	5,2	0,2
La Thuile - Les Granges 1637 m. slm	17,9	8,5	0,0
Morgex - Capoluogo 938 m. slm	25,2	11,2	0,0
Nus - Saint-Barthélemy - Osservatorio 1675 m. slm	19,1	8,4	0,0
Rhêmes-Notre-Dame - Chaudanne 1794 m. slm	18,5	2,1	0,0
Saint-Christophe - Aeroporto 545 m. slm	29,1	9,4	0,0
Saint-Vincent - Terme 626 m. slm	24,3	12,2	0,0
Valgrisenche - Menthiu 1859 m. slm	16,6	7,3	0,0
Valsavarenche - Pont 1951 m. slm	17,9	3,3	0,0
Valtournenche - Breuil Cervinia 1998 m. slm	16,7	3,5	0,0
Verrès - Capoluogo 375 m. slm	26,0	13,5	0,0
Villeneuve - S.R. Saint-Nicolas 839 m. slm	28,1	13,0	0,0

(I dati riportati sono pubblicati con procedura automatica, non risultano pertanto validati)