



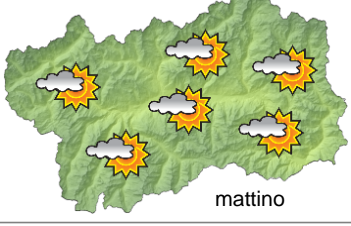
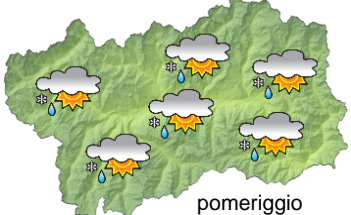






SITUAZIONE SINOTTICA

Una perturbazione interessa oggi la Valle d'Aosta, con venti forti e precipitazioni sulle zone di confine. Al suo seguito, la discesa di una fredda saccatura nord-atlantica condiziona il tempo dei prossimi giorni, favorendo temperature fredde per il periodo e alternanza di schiarite e annuvolamenti.

giovedì 14 settembre 2017		attendibilità: ★★☆☆				
 <p style="text-align: center;">mattino</p>	<p>Molto nuvoloso con deboli precipitazioni sparse, più intense sui confini, neve in calo a 2300 m; ampie schiarite da metà pomeriggio.</p> <p>Venti: 3000 m molto forti occidentali, in rotazione da NW e attenuazione; foehn nelle valli dal pomeriggio.</p> <p>Temperature: in calo. Zero termico: 2700 m; T 1500: 14 °C; T 3000: -2 °C (valori nella libera atmosfera).</p> <p>Pressione: in lieve calo.</p>					
	 <p style="text-align: center;">pomeriggio</p>	<table border="1"> <tr> <td>Temperature: <i>montagna (max)</i></td> <td>▼</td> <td rowspan="2">Segnalazioni: venti forti.</td> </tr> <tr> <td>Temperature: <i>valli (max)</i></td> <td>▼</td> </tr> </table>	Temperature: <i>montagna (max)</i>	▼	Segnalazioni: venti forti.	Temperature: <i>valli (max)</i>
Temperature: <i>montagna (max)</i>	▼	Segnalazioni: venti forti.				
Temperature: <i>valli (max)</i>	▼					

venerdì 15 settembre 2017		attendibilità: ★★☆☆						
 <p style="text-align: center;">mattino</p>	<p>Abbastanza soleggiato, con temporanei annuvolamenti in particolare nelle ore centrali.</p> <p>Venti: 3000 m deboli da SW; episodi di foehn nelle valli superiori.</p> <p>Temperature: in calo. Zero termico: 2200 » 2600 m; T 1500: 3 » 10 °C; T 3000: -5 » -3 °C (valori nella libera atmosfera).</p> <p>Pressione: in lieve calo.</p>							
	 <p style="text-align: center;">pomeriggio</p>	<table border="1"> <tr> <td>Temperature: <i>montagna (min max)</i></td> <td>▼</td> <td>▼</td> <td rowspan="2">Segnalazioni: nulla da segnalare.</td> </tr> <tr> <td>Temperature: <i>valli (min max)</i></td> <td>▼</td> <td>▼</td> </tr> </table>	Temperature: <i>montagna (min max)</i>	▼	▼	Segnalazioni: nulla da segnalare.	Temperature: <i>valli (min max)</i>	▼
Temperature: <i>montagna (min max)</i>	▼	▼	Segnalazioni: nulla da segnalare.					
Temperature: <i>valli (min max)</i>	▼	▼						

sabato 16 settembre 2017		attendibilità: ★★☆☆					
 <p style="text-align: center;">mattino</p>	<p>Abbastanza soleggiato, con nubi in aumento e precipitazioni sparse dal pomeriggio, nevose oltre 2000 m.</p> <p>Venti: 3000 m deboli da SW, in rotazione da W e rinforzo; episodi di foehn nelle valli superiori.</p> <p>Temperature: in lieve calo tranne le massime nelle valli. Zero termico: 2000 » 2500 m (valori nella libera atmosfera).</p> <p>Pressione: in lieve calo.</p>						
	 <p style="text-align: center;">pomeriggio</p>	<table border="1"> <tr> <td>Temperature: <i>montagna (min max)</i></td> <td>▼</td> <td>▼</td> </tr> <tr> <td>Temperature: <i>valli (min max)</i></td> <td>▼</td> <td>◀</td> </tr> </table>	Temperature: <i>montagna (min max)</i>	▼	▼	Temperature: <i>valli (min max)</i>	▼
Temperature: <i>montagna (min max)</i>	▼	▼					
Temperature: <i>valli (min max)</i>	▼	◀					

tendenza successiva				attendibilità: ★★☆☆
				<p>Nuvolosità irregolare domenica e lunedì, poi soleggiato.</p>
dom 17 set	lun 18 set	mar 19 set	mer 20 set	

14/09/2017	Temperatura Max di ieri (ore 12-18) °C	Temperatura Min di oggi (ore 00-08) °C	Precipitazioni ultime 24 ore (ore 08-08) mm
Aosta - Piazza Plouves 580 m. slm	22.5	12.4	0.0
Ayas - Champoluc 1566 m. slm	17.3	5.9	0.0
Champorcher - Petit-Mont-Blanc 1640 m. slm	12.4	6.9	0.0
Cogne - Gimillan 1785 m. slm	17.3	6.6	0.0
Courmayeur - Dolonne 1200 m. slm	19.8	9.3	0.0
Donnas - Clapey 341 m. slm	20.9	12.7	0.0
Etroubles - Chevière 1339 m. slm	17.5	7.1	0.0
Gressoney-Saint-Jean - Bieltschocke 1370 m. slm	14.6	9.5	0.0
La Thuile - Les Granges 1637 m. slm	14.9	13.8	1.0
Morgex - Capoluogo 938 m. slm	23.2	9.7	0.2
Nus - Saint-Barthélemy - Osservatorio 1675 m. slm	16.0	6.6	0.0
Rhêmes-Notre-Dame - Chaudanne 1794 m. slm	15.8	7.8	2.0
Saint-Christophe - Aeroporto 545 m. slm	25.4	10.8	0.0
Saint-Vincent - Terme 626 m. slm	20.8	11.5	0.0
Valgrisenche - Menthieu 1859 m. slm	12.4	11.8	0.4
Valsavarenche - Pont 1951 m. slm	15.9	7.9	0.4
Valtournenche - Breuil Cervinia 1998 m. slm	14.7	6.1	0.0
Verrès - Capoluogo 375 m. slm	22.1	11.6	0.0
Villeneuve - S.R. Saint-Nicolas 839 m. slm	22.6	11.5	0.0

(I dati riportati sono pubblicati con procedura automatica, non risultano pertanto validati)