











## SITUAZIONE SINOTTICA

La rimonta di un anticiclone mediterraneo verso le Alpi favorisce condizioni soleggiate e un po' più calde fino a venerdì; successivamente, il temporaneo cedimento della citata struttura potrà favorire qualche nube in più.

 <p>mattino</p>	<b>mercoledì 20 settembre 2017</b>		attendibilità: ★★ ★
	<p>Sereno o poco nuvoloso per qualche possibile addensamento, specie sui rilievi di confine.  <b>Venti:</b> 3000 m forti settentrionali, in attenuazione; episodi di foehn nelle valli.  <b>Temperature:</b> in aumento.            Zero termico: 2800 m; T 1500: 12 °C; T 3000: -1 °C (valori nella libera atmosfera).  <b>Pressione:</b> pressoché stazionaria.</p>		
 <p>pomeriggio</p>	Temperature: <i>montagna (max)</i>	▲	<b>Segnalazioni:</b> nulla da segnalare.
	Temperature: <i>valli (max)</i>	▲	

 <p>mattino</p>	<b>giovedì 21 settembre 2017</b>		attendibilità: ★★ ★
	<p>Sereno con qualche possibile velatura serale.  <b>Venti:</b> 3000 m deboli o moderati nord-occidentali; brezze nelle valli.  <b>Temperature:</b> in aumento, salvo le minime nelle valli.            Zero termico: 2500 » 3400 m; T 1500: 3 » 16 °C; T 3000: -5 » 2 °C (valori nella libera atmosfera).  <b>Pressione:</b> pressoché stazionaria.</p>		
 <p>pomeriggio</p>	Temperature: <i>montagna (min max)</i>	▲ ▲	<b>Segnalazioni:</b> nulla da segnalare.
	Temperature: <i>valli (min max)</i>	◀ ▲	

 <p>mattino</p>	<b>venerdì 22 settembre 2017</b>		attendibilità: ★★ ★
	<p>Salvo qualche possibili strato mattutino nelle valli, prevalentemente soleggiato.  <b>Venti:</b> 3000 m deboli o moderati nord-occidentali; brezze nelle valli.  <b>Temperature:</b> massime in lieve calo in montagna con probabili inversioni termiche mattutine nelle valli.            Zero termico: 2500 » 3200 m (valori nella libera atmosfera).  <b>Pressione:</b> in lieve aumento.</p>		
 <p>pomeriggio</p>	Temperature: <i>montagna (min max)</i>	▲ ▲	
	Temperature: <i>valli (min max)</i>	▼ ▲	

<b>tendenza successiva</b>				attendibilità: ★★ ★
 sab 23 set	 dom 24 set	 lun 25 set	 mar 26 set	<p>Un po' più nuvoloso.</p>

<b>20/09/2017</b>	<b>Temperatura Max di ieri (ore 12-18) °C</b>	<b>Temperatura Min di oggi (ore 00-08) °C</b>	<b>Precipitazioni ultime 24 ore (ore 08-08) mm</b>
Aosta - Piazza Plouves 580 m. slm	18,2	9,8	0,0
Ayas - Champoluc 1566 m. slm	11,7	-1,9	0,0
Champorcher - Petit-Mont-Blanc 1640 m. slm	12,2	2,1	0,0
Cogne - Gimillan 1785 m. slm	9,9	-0,3	0,0
Courmayeur - Dolonne 1200 m. slm	11,9	3,0	0,0
Donnas - Clapey 341 m. slm	20,8	12,7	-
Etroubles - Chevière 1339 m. slm	10,4	6,5	0,0
Gressoney-Saint-Jean - Bieltschocke 1370 m. slm	12,6	0,1	0,0
La Thuile - Les Granges 1637 m. slm	6,7	0,9	0,0
Morgex - Capoluogo 938 m. slm	13,6	5,0	0,0
Nus - Saint-Barthélemy - Osservatorio 1675 m. slm	9,6	3,3	0,0
Rhêmes-Notre-Dame - Chaudanne 1794 m. slm	8,4	-	-
Saint-Christophe - Aeroporto 545 m. slm	20,2	10,1	0,0
Saint-Vincent - Terme 626 m. slm	19,0	8,7	0,0
Valgrisenche - Menthieu 1859 m. slm	7,4	-0,1	0,0
Valsavarenche - Pont 1951 m. slm	-	-	-
Valtournenche - Breuil Cervinia 1998 m. slm	6,7	-	-
Verrès - Capoluogo 375 m. slm	23,9	9,1	0,0
Villeneuve - S.R. Saint-Nicolas 839 m. slm	16,7	9,2	0,0

*(I dati riportati sono pubblicati con procedura automatica, non risultano pertanto validati)*