








SITUAZIONE SINOTTICA

Un'area anticiclonica su buona parte dell'Europa richiama aria calda e umida con clima estivo e instabilità foriera di rovesci talvolta temporaleschi, soprattutto oggi quando una piccola ondulazione in quota spazzerà le coste settentrionali del continente.

 <p>mattino</p>	mercoledì 1 agosto 2018		attendibilità: ★★☆☆
	<p>Abbastanza soleggiato con sviluppo di nuvolosità cumuliforme che porterà locali rovesci, anche temporaleschi. Venti: 3000 m deboli in rotazione da W e poi NW; brezze nelle valli, raffiche nei temporali. Temperature: senza variazioni di rilievo. Zero termico: 4900 m; T 1500: 26 °C; T 3000: 15 °C (valori nella libera atmosfera). Pressione: in lieve rialzo.</p>		
 <p>pomeriggio</p>	Temperature: <i>montagna (max)</i>	◀▶	Segnalazioni: rovesci, anche temporaleschi.
	Temperature: <i>valli (max)</i>	◀▶	

 <p>mattino</p>	giovedì 2 agosto 2018		attendibilità: ★★☆☆
	<p>Prevalentemente soleggiato con aumento della nuvolosità cumuliforme, associato a qualche possibile locale rovescio, più probabile a ridosso dei confini col Piemonte. Venti: 3000 m deboli da SE, in rotazione da NE; qualche episodio di foehn nelle vallate superiori, brezze altrove, raffiche nei temporali. Temperature: in leggera flessione. Zero termico: 3900 » 4600 m; T 1500: 14 » 25 °C; T 3000: 5 » 13 °C (valori nella libera atmosfera). Pressione: senza variazioni di rilievo.</p>		
 <p>pomeriggio</p>	Temperature: <i>montagna (min max)</i>	▼ ▼	Segnalazioni: nulla da segnalare.
	Temperature: <i>valli (min max)</i>	▼ ▼	

 <p>mattino</p>	venerdì 3 agosto 2018		attendibilità: ★★☆☆
	<p>Abbastanza soleggiato con instabilità pomeridiana e qualche isolato rovescio. Venti: 3000 m deboli variabili, brezze nelle valli, qualche episodio di foehn in quelle superiori. Temperature: massime in lieve ripresa. Zero termico: 4000 » 5000 m (valori nella libera atmosfera). Pressione: senza variazioni di rilievo.</p>		
 <p>pomeriggio</p>	Temperature: <i>montagna (min max)</i>	◀▶ ▲	
	Temperature: <i>valli (min max)</i>	◀▶ ▲	

 <p>sab 4 ago dom 5 ago lun 6 ago mar 7 ago</p>	tendenza successiva		attendibilità: ★★☆☆
	<p>Abbastanza soleggiato con instabilità pomeridiana.</p>		

01/08/2018	Temperatura Max di ieri (ore 12-18) °C	Temperatura Min di oggi (ore 00-08) °C	Precipitazioni ultime 24 ore (ore 08-08) mm
Aosta - Piazza Plouves 580 m. slm	33.3	20.8	0.2
Ayas - Champoluc 1566 m. slm	25.0	12.6	25.6
Champorcher - Petit-Mont-Blanc 1640 m. slm	22.9	18.6	0.0
Cogne - Gimillan 1785 m. slm	22.1	15.9	0.0
Courmayeur - Dolonne 1200 m. slm	30.2	17.6	0.0
Donnas - Clapey 341 m. slm	31.1	23.4	-
Etroubles - Chevière 1339 m. slm	27.1	15.9	0.0
Gressoney-Saint-Jean - Bieltschocke 1370 m. slm	26.1	14.5	0.6
La Thuile - Les Granges 1637 m. slm	25.8	16.3	0.0
Morgex - Capoluogo 938 m. slm	30.4	17.4	0.0
Nus - Saint-Barthélemy - Osservatorio 1675 m. slm	24.4	17.8	1.0
Rhêmes-Notre-Dame - Chaudanne 1794 m. slm	24.0	12.6	0.0
Saint-Christophe - Aeroporto 545 m. slm	36.5	20.4	0.0
Saint-Vincent - Terme 626 m. slm	31.8	21.5	0.0
Valgrisenche - Menthieu 1859 m. slm	24.4	15.4	0.0
Valsavarenche - Pont 1951 m. slm	21.4	13.3	0.0
Valtournenche - Breuil Cervinia 1998 m. slm	22.1	13.8	0.2
Verrès - Capoluogo 375 m. slm	32.4	21.4	0.0
Villeneuve - S.R. Saint-Nicolas 839 m. slm	34.1	21.5	0.0

(I dati riportati sono pubblicati con procedura automatica, non risultano pertanto validati)