








## SITUAZIONE SINOTTICA

La temporanea espansione di un cuneo di alta pressione sulle Alpi privilegerà un fine settimana prevalentemente soleggiato con una limitata instabilità che tenderà ad aumentare nella giornata di lunedì. Le temperature tenderanno a guadagnare qualche grado, specie nei valori massimi, mentre le minime, un po' più fresche dei giorni scorsi, favoriranno un'escursione termica un po' più marcata.

 <p>mattino</p>		<b>venerdì 10 agosto 2018</b>		attendibilità: ★★☆☆
Al mattino sereno o poco nuvoloso per qualche addensamento sulla dorsale di confine; debole attività cumuliforme pomeridiana e limitato rischio di qualche isolato rovescio.				
<b>Venti:</b> 3000 m moderati dai quadranti sud-occidentali; brezze nelle valli, salvo qualche episodio di foehn in quelle superiori.				
<b>Temperature:</b> minime in calo, massime stazionarie od in lieve aumento. Zero termico: 3800 m; T 1500: 18 °C; T 3000: 7 °C (valori nella libera atmosfera).				
<b>Pressione:</b> in lieve aumento.				
 <p>pomeriggio</p>		Temperature: <i>montagna (max)</i>	▲	<b>Segnalazioni:</b> nulla da segnalare.
		Temperature: <i>valli (max)</i>	▲	

 <p>mattino</p>		<b>sabato 11 agosto 2018</b>		attendibilità: ★★☆☆
Sereno o poco nuvoloso per debole attività cumuliforme pomeridiana.				
<b>Venti:</b> 3000 m da moderati a deboli dai quadranti occidentali; brezze nelle valli, salvo qualche episodio di foehn in quelle superiori.				
<b>Temperature:</b> in aumento, specie le massime. Zero termico: 3700 » 4000 m; T 1500: 14 » 20 °C; T 3000: 3 » 8 °C (valori nella libera atmosfera).				
<b>Pressione:</b> in lieve calo.				
 <p>pomeriggio</p>		Temperature: <i>montagna (min max)</i>	▲ ▲	<b>Segnalazioni:</b> nulla da segnalare.
		Temperature: <i>valli (min max)</i>	▲ ▲	

 <p>mattino</p>		<b>domenica 12 agosto 2018</b>		attendibilità: ★★☆☆
Abbastanza soleggiato con attività cumuliforme pomeridiana e debole rischio di qualche rovescio sparso.				
<b>Venti:</b> 3000 m deboli meridionali in rotazione da W; brezze nelle valli.				
<b>Temperature:</b> senza variazioni di rilievo. Zero termico: 3800 » 4100 m (valori nella libera atmosfera).				
<b>Pressione:</b> in lieve calo.				
 <p>pomeriggio</p>		Temperature: <i>montagna (min max)</i>	◀ ▶	
		Temperature: <i>valli (min max)</i>	◀ ▶	

				<b>tendenza successiva</b>		attendibilità: ★★☆☆
lun 13 ago	mar 14 ago	mer 15 ago	gio 16 ago	Abbastanza soleggiato con debole instabilità, più marcata lunedì, quando saranno più probabili rovesci sparsi dal pomeriggio/sera.		

<b>10/08/2018</b>	<b>Temperatura Max di ieri (ore 12-18) °C</b>	<b>Temperatura Min di oggi (ore 00-08) °C</b>	<b>Precipitazioni ultime 24 ore (ore 08-08) mm</b>
Aosta - Piazza Plouves 580 m. slm	24,8	15,0	9,8
Ayas - Champoluc 1566 m. slm	18,6	9,1	13,0
Champorcher - Petit-Mont-Blanc 1640 m. slm	17,3	12,1	13,4
Cogne - Gimillan 1785 m. slm	16,7	9,1	9,8
Courmayeur - Dolonne 1200 m. slm	18,7	12,0	3,8
Donnas - Clapey 341 m. slm	26,1	18,3	5,4
Etroubles - Chevière 1339 m. slm	18,0	10,8	5,4
Gressoney-Saint-Jean - Bieltschocke 1370 m. slm	20,8	9,6	33,4
La Thuile - Les Granges 1637 m. slm	15,9	11,8	4,4
Morgex - Capoluogo 938 m. slm	21,6	12,6	6,0
Nus - Saint-Barthélemy - Osservatorio 1675 m. slm	18,7	11,3	7,6
Rhêmes-Notre-Dame - Chaudanne 1794 m. slm	16,8	7,6	4,4
Saint-Christophe - Aeroporto 545 m. slm	26,7	14,5	10,2
Saint-Vincent - Terme 626 m. slm	24,5	14,9	16,6
Valgrisenche - Menthieu 1859 m. slm	14,7	10,8	6,8
Valsavarenche - Pont 1951 m. slm	14,6	7,9	5,0
Valtournenche - Breuil Cervinia 1998 m. slm	15,4	7,9	12,4
Verrès - Capoluogo 375 m. slm	26,9	15,4	23,4
Villeneuve - S.R. Saint-Nicolas 839 m. slm	22,8	14,3	3,6

*(I dati riportati sono pubblicati con procedura automatica, non risultano pertanto validati)*