

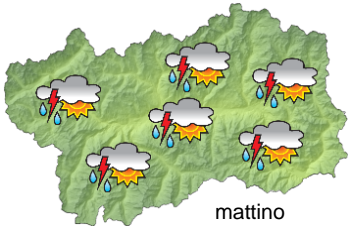
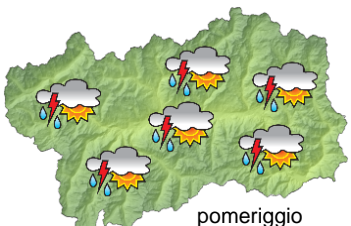




SITUAZIONE SINOTTICA


In un contesto ancora anticiclonico aria più umida comincia ad affluire verso le regioni alpine determinando un parziale aumento dell'instabilità. Domani il transito di una saccatura atlantica determinerà un temporaneo peggioramento. In seguito una nuova espansione anticiclonica favorirà un miglioramento almeno sino a venerdì.

 <p>mattino</p>		domenica 12 agosto 2018		attendibilità: ★★☆☆	
 <p>pomeriggio</p>		<p>Prevalentemente soleggiato con attività cumuliforme associata a locali rovesci specie nei settori sud orientali. Venti: 3000 m WSW deboli; brezze nelle valli. Temperature: stazionarie. Zero termico: 3700 » 4200 m; T 1500: 12 » 21 °C; T 3000: 4 » 9 °C (valori nella libera atmosfera). Pressione: in lieve calo.</p>			
		Temperature: <i>montagna (max)</i>	◀▶	Segnalazioni: nulla da segnalare.	
		Temperature: <i>valli (max)</i>	▶◀		
 <p>mattino</p>		lunedì 13 agosto 2018		attendibilità: ★☆☆☆	
 <p>pomeriggio</p>		<p>Qualche schiarita in un contesto nuvoloso associato a rovesci anche temporaleschi localmente intensi con raffiche negli eventi. Venti: 3000 m SW deboli in rotazione e rinforzo da WNW; deboli orientali in rotazione da WNW nelle valli. Temperature: in calo i valori diurni. Zero termico: 3700 » 3400 m; T 1500: 12 » 18 °C; T 3000: 4 » 2 °C (valori nella libera atmosfera). Pressione: in calo.</p>			
		Temperature: <i>montagna (min max)</i>	◀▶	▼	Segnalazioni: rovesci anche temporaleschi localmente intensi con raffiche negli eventi.
		Temperature: <i>valli (min max)</i>	▶◀	▼	
 <p>mattino</p>		martedì 14 agosto 2018		attendibilità: ★★☆☆	
 <p>pomeriggio</p>		<p>Possibile residua nuvolosità e fenomeni in mattinata poi prevalentemente soleggiato con nuovi addensamenti cumuliformi pomeridiani specie nel SE. Venti: 3000 m deboli da NW; episodi di foehn nelle valli. Temperature: in calo le minime, in rialzo i valori diurni. Zero termico: 3200 » 3800 m (valori nella libera atmosfera). Pressione: in rialzo.</p>			
		Temperature: <i>montagna (min max)</i>	▼	▲	
		Temperature: <i>valli (min max)</i>	▼	▲	

tendenza successiva

attendibilità: ★★☆☆

Nuovamente più soleggiato e meno instabile almeno sino a venerdì.



12/08/2018	Temperatura Max di ieri (ore 12-18) °C	Temperatura Min di oggi (ore 00-08) °C	Precipitazioni ultime 24 ore (ore 08-08) mm
Aosta - Piazza Plouves 580 m. slm	29,9	16,2	0,0
Ayas - Champoluc 1566 m. slm	22,0	9,0	0,0
Champorcher - Petit-Mont-Blanc 1640 m. slm	19,6	13,4	0,0
Cogne - Gimillan 1785 m. slm	21,0	9,7	0,0
Courmayeur - Dolonne 1200 m. slm	25,8	12,1	0,0
Donnas - Clapey 341 m. slm	28,6	19,3	0,0
Etroubles - Chevière 1339 m. slm	23,4	12,0	0,0
Gressoney-Saint-Jean - Bieltschocke 1370 m. slm	21,9	10,2	0,0
La Thuile - Les Granges 1637 m. slm	20,7	10,8	0,0
Morgex - Capoluogo 938 m. slm	27,6	12,5	0,0
Nus - Saint-Barthélemy - Osservatorio 1675 m. slm	20,9	12,6	0,0
Rhêmes-Notre-Dame - Chaudanne 1794 m. slm	21,4	7,7	0,0
Saint-Christophe - Aeroporto 545 m. slm	32,0	14,9	0,0
Saint-Vincent - Terme 626 m. slm	28,1	15,9	0,0
Valgrisenche - Menthieu 1859 m. slm	18,9	10,7	0,0
Valsavarenche - Pont 1951 m. slm	19,3	8,0	0,0
Valtournenche - Breuil Cervinia 1998 m. slm	19,2	8,2	0,0
Verrès - Capoluogo 375 m. slm	29,6	16,0	0,0
Villeneuve - S.R. Saint-Nicolas 839 m. slm	31,0	16,7	0,0

(I dati riportati sono pubblicati con procedura automatica, non risultano pertanto validati)