











SITUAZIONE SINOTTICA

Oggi transita aria più fredda sulla nostra regione con residua instabilità. Da domani e sino a giovedì la temporanea espansione di un'area di alta pressione determina tempo stabile e soleggiato soprattutto nella giornata di Ferragosto. Tuttavia da giovedì sera si avvicina all'arco alpino una saccatura atlantica che determinerà instabilità con rovesci e qualche temporale nella giornata di venerdì. Successivamente l'attendibilità meteorologica è al momento bassa: possibile per il fine settimana tempo abbastanza bello, con mattinate asciutte e soleggiate e pomeriggi con cumuli in montagna e qualche rovescio, specie sabato.

 <p>mattino</p>		<p>martedì 14 agosto 2018 attendibilità: ★★☆☆</p> <p>Da poco ad irregolarmente nuvoloso nella valle centrale; in montagna nuvolosità in continua evoluzione con schiarite alternate a rannuvolamenti a cui potranno essere associati rovesci o locali temporali, specie da metà pomeriggio sui settori meridionali e orientali di confine con il Piemonte.</p> <p>Venti: 3000 m deboli o moderati da NW; foehn nelle valli, in attenuazione.</p> <p>Temperature: massime in aumento.</p> <p>Zero termico: 3300 » 3800 m; T 1500: 12 » 20 °C; T 3000: 3 » 6 °C (valori nella libera atmosfera).</p> <p>Pressione: in lieve aumento.</p>	
 <p>pomeriggio</p>		<p>Temperature: <i>montagna (max)</i> ▲</p>	<p>Segnalazioni: qualche temporale sparso nel pomeriggio, più probabile sui settori di confine orientali e meridionali col Piemonte.</p>
		<p>Temperature: <i>valli (max)</i> ▲</p>	

 <p>mattino</p>		<p>mercoledì 15 agosto 2018 attendibilità: ★★☆☆</p> <p>Sino al primo pomeriggio ben soleggiato, ad eccezione di qualche addensamento locale sui settori di confine settentrionali. Poi modesto sviluppo di cumuli in montagna, ma comunque ancora soleggiato.</p> <p>Venti: 3000 m deboli settentrionali; episodi di foehn nelle valli settentrionali, brezze altrove.</p> <p>Temperature: minime in calo, massime in aumento.</p> <p>Zero termico: 3600 » 4200 m; T 1500: 11 » 22 °C; T 3000: 1 » 8 °C (valori nella libera atmosfera).</p> <p>Pressione: stazionaria.</p>	
 <p>pomeriggio</p>		<p>Temperature: <i>montagna (min max)</i> ▼ ▲</p>	<p>Segnalazioni: nessuna.</p>
		<p>Temperature: <i>valli (min max)</i> ▼ ▲</p>	

 <p>mattino</p>		<p>giovedì 16 agosto 2018 attendibilità: ★★☆☆</p> <p>Sino al primo pomeriggio soleggiato. Poi sviluppo di cumuli in montagna sino ad avere cielo localmente nuvoloso sui settori alpini orientali e meridionali, dove non è escluso qualche rovescio.</p> <p>Venti: 3000 m deboli settentrionali; episodi di foehn nelle valli settentrionali, brezze altrove.</p> <p>Temperature: minime in aumento.</p> <p>Zero termico: 3800 » 4200 m (valori nella libera atmosfera).</p> <p>Pressione: stazionaria.</p>	
 <p>pomeriggio</p>		<p>Temperature: <i>montagna (min max)</i> ▲ ◀▶</p>	
		<p>Temperature: <i>valli (min max)</i> ▲ ◀▶</p>	

<p>tendenza successiva attendibilità: ★☆☆☆</p>			
 <p>ven 17 ago</p>	 <p>sab 18 ago</p>	 <p>dom 19 ago</p>	 <p>lun 20 ago</p>
<p>Venerdì al mattino irregolarmente nuvoloso e già qualche rovescio in montagna; poi passaggio a cielo nuvoloso con frequenti rovesci sparsi; dalla serata miglioramento. Sabato abbastanza soleggiato e qualche rovescio pomeridiano in montagna. Domenica e lunedì soleggiato ed asciutto.</p>			

14/08/2018	Temperatura Max di ieri (ore 12-18) °C	Temperatura Min di oggi (ore 00-08) °C	Precipitazioni ultime 24 ore (ore 08-08) mm
Aosta - Piazza Plouves 580 m. slm	25,2	15,4	0,2
Ayas - Champoluc 1566 m. slm	17,9	8,4	4,6
Champorcher - Petit-Mont-Blanc 1640 m. slm	15,4	11,3	0,2
Cogne - Gimillan 1785 m. slm	18,3	9,1	0,2
Courmayeur - Dolonne 1200 m. slm	22,8	11,4	4,0
Donnas - Clapey 341 m. slm	21,7	18,6	11,2
Etroubles - Chevière 1339 m. slm	19,1	11,2	6,8
Gressoney-Saint-Jean - Bieltschocke 1370 m. slm	17,5	9,9	1,8
La Thuile - Les Granges 1637 m. slm	17,9	10,1	6,6
Morgex - Capoluogo 938 m. slm	24,9	13,6	3,4
Nus - Saint-Barthélemy - Osservatorio 1675 m. slm	17,1	11,5	0,6
Rhêmes-Notre-Dame - Chaudanne 1794 m. slm	17,4	8,5	2,8
Saint-Christophe - Aeroporto 545 m. slm	27,5	14,2	0,2
Saint-Vincent - Terme 626 m. slm	23,0	15,3	1,2
Valgrisenche - Menthieu 1859 m. slm	17,4	10,9	2,8
Valsavarenche - Pont 1951 m. slm	16,7	7,8	1,2
Valtournenche - Breuil Cervinia 1998 m. slm	15,4	7,7	10,6
Verrès - Capoluogo 375 m. slm	24,4	16,2	0,0
Villeneuve - S.R. Saint-Nicolas 839 m. slm	25,3	16,2	2,4

(I dati riportati sono pubblicati con procedura automatica, non risultano pertanto validati)