








## SITUAZIONE SINOTTICA

Il tempo sulle Alpi è determinato dalla temporanea presenza di un cuneo di alta pressione che si estende dall'Atlantico verso l'Europa centrale, favorendo condizioni prevalentemente soleggiate e calde, caratterizzate da una modesta instabilità che aumenterà tra domani e sabato con l'avvicinamento di una saccatura da nord.

 <p>mattino</p>		<p><b>giovedì 16 agosto 2018</b> <span style="float: right;">attendibilità: ★★☆☆</span></p> <p>Abbastanza soleggiato con addensamenti cumuliformi in graduale sviluppo, specie sui rilievi, associati a qualche locale rovescio dalle ore più calde.</p> <p><b>Venti:</b> 3000 m NW deboli; brezze nelle valli.</p> <p><b>Temperature:</b> in lieve rialzo. Zero termico: 4000 m; T 1500: 20 °C; T 3000: 9 °C (valori nella libera atmosfera).</p> <p><b>Pressione:</b> in lieve calo.</p>	
 <p>pomeriggio</p>		<p>Temperature: <i>montagna (max)</i> ▲</p>	<p><b>Segnalazioni:</b> nulla da segnalare.</p>
		<p>Temperature: <i>valli (max)</i> ▲</p>	
 <p>mattino</p>		<p><b>venerdì 17 agosto 2018</b> <span style="float: right;">attendibilità: ★★☆☆</span></p> <p>Inizialmente abbastanza soleggiato con addensamenti in aumento dal mattino, associati a rovesci sparsi, localmente temporaleschi.</p> <p><b>Venti:</b> 3000 m deboli in rotazione e rinforzo da NW in serata; deboli variabili nelle valli.</p> <p><b>Temperature:</b> in lieve calo in quota. Zero termico: 3600 » 3800 m; T 1500: 12 » 20 °C; T 3000: 4 » 7 °C (valori nella libera atmosfera).</p> <p><b>Pressione:</b> in lieve rialzo.</p>	
 <p>pomeriggio</p>		<p>Temperature: <i>montagna (min max)</i> ▼ ▼</p>	<p><b>Segnalazioni:</b> rovesci sparsi, localmente temporaleschi.</p>
		<p>Temperature: <i>valli (min max)</i> ▲ ▲</p>	
 <p>mattino</p>		<p><b>sabato 18 agosto 2018</b> <span style="float: right;">attendibilità: ★★☆☆</span></p> <p>Parzialmente nuvoloso con schiarite, più ampie nelle ore e nella valle centrali, e addensamenti cumuliformi, specie sui rilievi e dalle ore più calde, quando saranno possibili locali rovesci.</p> <p><b>Venti:</b> 3000 m SE deboli; brezze nelle valli.</p> <p><b>Temperature:</b> in lieve aumento. Zero termico: 3600 » 4100 m (valori nella libera atmosfera).</p> <p><b>Pressione:</b> in lieve rialzo.</p>	
 <p>pomeriggio</p>		<p>Temperature: <i>montagna (min max)</i> ▲ ▲</p>	
		<p>Temperature: <i>valli (min max)</i> ▲ ▲</p>	
 <p>dom 19 ago    lun 20 ago    mar 21 ago    mer 22 ago</p>		<p><b>tendenza successiva</b> <span style="float: right;">attendibilità: ★★☆☆</span></p> <p>Prevalentemente soleggiato e debolmente instabile.</p>	

<b>16/08/2018</b>	<b>Temperatura Max di ieri (ore 12-18) °C</b>	<b>Temperatura Min di oggi (ore 00-08) °C</b>	<b>Precipitazioni ultime 24 ore (ore 08-08) mm</b>
Aosta - Piazza Plouves 580 m. slm	28,8	15,4	0,0
Ayas - Champoluc 1566 m. slm	21,1	9,8	0,0
Champorcher - Petit-Mont-Blanc 1640 m. slm	17,3	12,2	0,0
Cogne - Gimillan 1785 m. slm	20,8	9,3	0,0
Courmayeur - Dolonne 1200 m. slm	25,9	11,5	0,0
Donnas - Clapey 341 m. slm	27,2	18,3	0,0
Etroubles - Chevière 1339 m. slm	23,1	10,7	0,0
Gressoney-Saint-Jean - Bieltschocke 1370 m. slm	21,1	11,1	0,0
La Thuile - Les Granges 1637 m. slm	21,9	9,9	0,0
Morgex - Capoluogo 938 m. slm	27,5	11,6	0,0
Nus - Saint-Barthélemy - Osservatorio 1675 m. slm	21,2	11,2	0,0
Rhêmes-Notre-Dame - Chaudanne 1794 m. slm	21,1	7,3	0,0
Saint-Christophe - Aeroporto 545 m. slm	31,2	13,7	0,0
Saint-Vincent - Terme 626 m. slm	27,2	15,8	0,0
Valgrisenche - Menthieu 1859 m. slm	20,7	9,5	0,0
Valsavarenche - Pont 1951 m. slm	19,6	7,5	0,0
Valtournenche - Breuil Cervinia 1998 m. slm	18,6	7,6	0,0
Verrès - Capoluogo 375 m. slm	28,2	15,7	0,0
Villeneuve - S.R. Saint-Nicolas 839 m. slm	29,1	15,8	0,0

*(I dati riportati sono pubblicati con procedura automatica, non risultano pertanto validati)*