








SITUAZIONE SINOTTICA

In un contesto di pressione piuttosto livellata sulle Alpi dovuto alla presenza di un cuneo anticiclonico di origine atlantica, l'avvicinamento di una saccatura da nord favorisce un graduale aumento dell'instabilità atmosferica, soprattutto per la giornata odierna, che permarrà, seppur più attenuata, anche per i giorni a venire.

 <p>mattino</p>		venerdì 17 agosto 2018		attendibilità: ★★☆☆
Inizialmente abbastanza soleggiato con addensamenti in aumento dal mattino, associati a rovesci sparsi, localmente temporaleschi.				
Venti: 3000 m deboli variabili, tendenti a disporsi dai quadranti settentrionali in serata; deboli variabili nelle valli.				
Temperature: in lieve calo in quota. Zero termico: 4000 m; T 1500: 23 °C; T 3000: 7 °C (valori nella libera atmosfera).				
Pressione: in lieve rialzo.				
 <p>pomeriggio</p>		Temperature: <i>montagna (max)</i>	▼	Segnalazioni: rovesci sparsi, localmente temporaleschi.
		Temperature: <i>valli (max)</i>	⇄	

 <p>mattino</p>		sabato 18 agosto 2018		attendibilità: ★★☆☆
Salvo possibili strati mattutini, abbastanza soleggiato con cumuli pomeridiani associati a possibili locali rovesci.				
Venti: 3000 m SE deboli o assenti; a regime di brezza nelle valli.				
Temperature: senza variazioni di rilievo. Zero termico: 3700 » 4100 m; T 1500: 12 » 24 °C; T 3000: 5 » 8 °C (valori nella libera atmosfera).				
Pressione: in lieve rialzo.				
 <p>pomeriggio</p>		Temperature: <i>montagna (min max)</i>	⇄ ⇄	Segnalazioni: nulla da segnalare.
		Temperature: <i>valli (min max)</i>	⇄ ⇄	

 <p>mattino</p>		domenica 19 agosto 2018		attendibilità: ★★☆☆
Salvo possibili strati mattutini, prevalentemente soleggiato con cumuli pomeridiani, specie sui rilievi, associati a possibili locali rovesci.				
Venti: 3000 m SE deboli o assenti; a regime di brezza nelle valli.				
Temperature: in lieve aumento. Zero termico: 3800 » 4200 m (valori nella libera atmosfera).				
Pressione: pressoché stazionaria.				
 <p>pomeriggio</p>		Temperature: <i>montagna (min max)</i>	▲ ▲	
		Temperature: <i>valli (min max)</i>	▲ ▲	

				tendenza successiva		attendibilità: ★★☆☆
lun 20 ago	mar 21 ago	mer 22 ago	gio 23 ago	Prevalentemente soleggiato e debolmente instabile.		

17/08/2018	Temperatura Max di ieri (ore 12-18) °C	Temperatura Min di oggi (ore 00-08) °C	Precipitazioni ultime 24 ore (ore 08-08) mm
Aosta - Piazza Plouves 580 m. slm	28,3	17,9	0,8
Ayas - Champoluc 1566 m. slm	20,2	11,9	0,4
Champorcher - Petit-Mont-Blanc 1640 m. slm	17,9	13,2	0,0
Cogne - Gimillan 1785 m. slm	21,0	11,4	0,2
Courmayeur - Dolonne 1200 m. slm	25,5	12,3	15,6
Donnas - Clapey 341 m. slm	27,3	18,9	0,0
Etroubles - Chevière 1339 m. slm	22,3	12,6	6,8
Gressoney-Saint-Jean - Bieltschocke 1370 m. slm	20,9	13,3	0,0
La Thuile - Les Granges 1637 m. slm	22,6	10,5	0,0
Morgex - Capoluogo 938 m. slm	26,8	14,0	5,8
Nus - Saint-Barthélemy - Osservatorio 1675 m. slm	21,2	12,6	0,2
Rhêmes-Notre-Dame - Chaudanne 1794 m. slm	20,5	11,1	2,4
Saint-Christophe - Aeroporto 545 m. slm	31,0	18,1	0,2
Saint-Vincent - Terme 626 m. slm	27,6	18,0	0,0
Valgrisenche - Menthieu 1859 m. slm	19,7	10,4	3,2
Valsavarenche - Pont 1951 m. slm	19,9	10,6	2,2
Valtournenche - Breuil Cervinia 1998 m. slm	18,3	10,3	0,4
Verrès - Capoluogo 375 m. slm	28,3	19,3	0,0
Villeneuve - S.R. Saint-Nicolas 839 m. slm	29,6	16,9	0,0

(I dati riportati sono pubblicati con procedura automatica, non risultano pertanto validati)