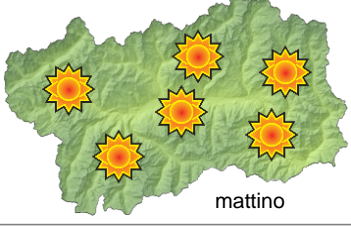



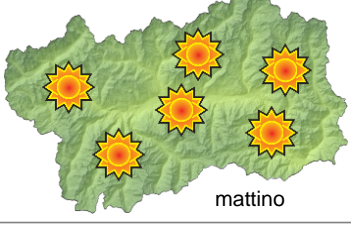







SITUAZIONE SINOTTICA

Sino a giovedì la nostra gran parte dell'Europa occidentale è interessata da un'area di alta pressione che determina sulla nostra regione condizioni meteorologiche tipicamente estive, con temperature elevate e rovesci e locali temporali pomeridiani. Tuttavia venerdì si avvicina all'arco alpino settentrionale la parte più avanzata di una saccatura polare, che potrebbe fare ingresso sulla nostra regione nella giornata di domenica; il tempo da venerdì potrebbe diventare progressivamente più fresco e ventilato, soprattutto domenica, ma con buon soleggiamento ed una attenuazione dell'instabilità pomeridiana.

 <p>mattino</p>	martedì 21 agosto 2018		attendibilità: ★★☆☆
	<p>Sino a metà pomeriggio soleggiato ma già cumuli in montagna; poi da irregolarmente nuvoloso a localmente molto nuvoloso con rovesci sparsi e qualche temporale, più probabile lungo tutte le dorsali di confine regionale.</p> <p>Venti: 3000 m calmi o deboli prevalentemente da SE. Brezze moderate nelle valli.</p> <p>Temperature: stazionarie.</p> <p>Zero termico: 3900 » 4100 m; T 1500: 13 » 22 °C; T 3000: 6 » 9 °C (valori nella libera atmosfera).</p> <p>Pressione: stazionaria.</p>		
 <p>pomeriggio</p>	Temperature: <i>montagna (max)</i>	◄	<p>Segnalazioni: da metà pomeriggio qualche temporale, più probabile sui settori alpini occidentali e settentrionali.</p>
	Temperature: <i>valli (max)</i>	◄	

 <p>mattino</p>	mercoledì 22 agosto 2018		attendibilità: ★★☆☆
	<p>Sino al mattino presto possibile qualche addensamento nelle valli, in dissolvimento nel corso della mattinata; poi soleggiato con formazione di cumuli in montagna a partire dal primo pomeriggio. Da metà pomeriggio da irregolarmente nuvoloso a localmente molto nuvoloso con rovesci sparsi e qualche temporale, più probabile lungo tutte le dorsali di confine regionale.</p> <p>Venti: 3000 m calmi o deboli prevalentemente da SE. Brezze moderate nelle valli.</p> <p>Temperature: stazionarie od in lieve calo in montagna.</p> <p>Zero termico: 3700 » 4200 m; T 1500: 12 » 22 °C; T 3000: 4 » 9 °C (valori nella libera atmosfera).</p> <p>Pressione: stazionaria.</p>		
 <p>pomeriggio</p>	Temperature: <i>montagna (min max)</i>	◄ ▼	<p>Segnalazioni: nulla da segnalare.</p>
	Temperature: <i>valli (min max)</i>	◄ ◄	

 <p>mattino</p>	giovedì 23 agosto 2018		attendibilità: ★★☆☆
	<p>Mattinata soleggiata e pomeriggio con cumuli in montagna, a cui sono associati rovesci o deboli temporali.</p> <p>Venti: 3000 m calmi o deboli variabili; dal pomeriggio da NW. Brezze moderate nelle valli.</p> <p>Temperature: in lieve calo.</p> <p>Zero termico: 3600 » 4000 m (valori nella libera atmosfera).</p> <p>Pressione: in calo.</p>		
 <p>pomeriggio</p>	Temperature: <i>montagna (min max)</i>	▼ ▼	
	Temperature: <i>valli (min max)</i>	▼ ▼	

tendenza successiva				attendibilità: ★☆☆☆
 <p>ven 24 ago</p>	 <p>sab 25 ago</p>	 <p>dom 26 ago</p>	 <p>lun 27 ago</p>	<p>Venerdì abbastanza soleggiato e per gran parte asciutto, ad eccezione di qualche isolato rovescio in montagna. Sabato velato ed asciutto, con addensamenti sui settori sudorientali. Domenica fresco, soleggiato, ventoso ed asciutto. Lunedì abbastanza soleggiato.</p>

21/08/2018	Temperatura Max di ieri (ore 12-18) °C	Temperatura Min di oggi (ore 00-08) °C	Precipitazioni ultime 24 ore (ore 08-08) mm
Aosta - Piazza Plouves 580 m. slm	30,8	17,0	0,0
Ayas - Champoluc 1566 m. slm	21,3	10,1	2,4
Champorcher - Petit-Mont-Blanc 1640 m. slm	22,1	15,0	0,0
Cogne - Gimillan 1785 m. slm	21,6	11,3	3,0
Courmayeur - Dolonne 1200 m. slm	27,7	13,4	0,0
Donnas - Clapey 341 m. slm	29,6	20,8	0,0
Etroubles - Chevière 1339 m. slm	24,1	12,9	0,0
Gressoney-Saint-Jean - Bieltschocke 1370 m. slm	22,5	11,2	4,8
La Thuile - Les Granges 1637 m. slm	22,8	11,6	0,0
Morgex - Capoluogo 938 m. slm	29,7	14,2	0,4
Nus - Saint-Barthélemy - Osservatorio 1675 m. slm	22,0	14,0	0,8
Rhêmes-Notre-Dame - Chaudanne 1794 m. slm	23,3	8,6	2,0
Saint-Christophe - Aeroporto 545 m. slm	34,6	16,4	0,2
Saint-Vincent - Terme 626 m. slm	30,2	17,1	2,6
Valgrisenche - Menthiu 1859 m. slm	21,8	11,6	0,0
Valsavarenche - Pont 1951 m. slm	20,2	10,0	0,0
Valtournenche - Breuil Cervinia 1998 m. slm	19,6	9,9	1,6
Verrès - Capoluogo 375 m. slm	30,4	18,4	0,0
Villeneuve - S.R. Saint-Nicolas 839 m. slm	32,6	17,0	0,2

(I dati riportati sono pubblicati con procedura automatica, non risultano pertanto validati)