








SITUAZIONE SINOTTICA

L'Europa occidentale è attualmente interessata da un'area di alta pressione che determina sulla nostra regione per oggi e domani condizioni meteorologiche tipicamente estive, con temperature elevate e rovesci e locali temporali pomeridiani. Tuttavia venerdì si avvicina all'arco alpino settentrionale la parte più avanzata di una saccatura polare, che potrebbe fare ingresso sulla nostra regione tra sabato sera e domenica mattina; il tempo da venerdì potrebbe diventare progressivamente più fresco e ventilato, soprattutto domenica. Da lunedì ritorno a tempo stabile e soleggiato.

| | | | | | |
|--|--|---|---|---------------------|--|
|  <p>mattino</p> | | mercoledì 22 agosto 2018 | | attendibilità: ★★☆☆ | |
|  <p>pomeriggio</p> | | <p>Sino a metà pomeriggio soleggiato con formazione di cumuli in montagna a partire da mezzogiorno. Poi da irregolarmente nuvoloso a localmente molto nuvoloso con rovesci sparsi e qualche temporale, più probabile lungo tutte le dorsali di confine regionale.</p> <p>Venti: 3000 m calmi o deboli prevalentemente da SE. Brezze moderate nelle valli.</p> <p>Temperature: massime in lieve calo in montagna. Zero termico: 3700 » 4100 m; T 1500: 14 » 22 °C; T 3000: 4 » 9 °C (valori nella libera atmosfera).</p> <p>Pressione: stazionaria.</p> | | | |
| Temperature: <i>montagna (max)</i> | | ▼ | Segnalazioni: da metà pomeriggio qualche temporale sui settori alpini settentrionali, occidentali e meridionali. | | |
| Temperature: <i>valli (max)</i> | | ◄ | | | |

| | | | | | |
|--|--|--|---|--|--|
|  <p>mattino</p> | | giovedì 23 agosto 2018 | | attendibilità: ★★☆☆ | |
|  <p>pomeriggio</p> | | <p>Sino al primo pomeriggio soleggiato, con addensamenti mattutini nelle vallate, in dissolvimento, e qualche velatura. Poi cumuli in montagna e passaggio a cielo generalmente da irregolarmente nuvoloso a localmente molto nuvoloso, con rovesci sparsi e qualche temporale.</p> <p>Venti: 3000 m calmi o deboli variabili; dal pomeriggio da NW. Brezze moderate nelle valli, con locali episodi di favonio nelle vallate occidentali.</p> <p>Temperature: in lieve calo. Zero termico: 3600 » 3900 m; T 1500: 12 » 21 °C; T 3000: 3 » 8 °C (valori nella libera atmosfera).</p> <p>Pressione: in calo.</p> | | | |
| Temperature: <i>montagna (min max)</i> | | ▼ | ▼ | Segnalazioni: nulla da segnalare. | |
| Temperature: <i>valli (min max)</i> | | ▼ | ▼ | | |

| | | | | | |
|--|--|--|---|---------------------|--|
|  <p>mattino</p> | | venerdì 24 agosto 2018 | | attendibilità: ★★☆☆ | |
|  <p>pomeriggio</p> | | <p>Cielo frequentemente velato al mattino, a tratti grigio sui settori occidentali con possibilità di qualche precipitazione sparsa. Nel pomeriggio più soleggiato, ma formazione di cumuli in montagna con rovesci sparsi, specie sui settori sudorientali.</p> <p>Venti: 3000 m da deboli a moderati da W-NW. Nelle valli episodi di favonio.</p> <p>Temperature: in calo, soprattutto in montagna. Zero termico: 3800 / 3500 m (valori nella libera atmosfera).</p> <p>Pressione: in calo.</p> | | | |
| Temperature: <i>montagna (min max)</i> | | ▼ | ▼ | | |
| Temperature: <i>valli (min max)</i> | | ◄ | ▼ | | |

| | | | | | | |
|--|------------|------------|------------|---|--|---------------------|
|  | | | | tendenza successiva | | attendibilità: ★☆☆☆ |
| sab 25 ago | dom 26 ago | lun 27 ago | mar 28 ago | <p>Sabato cielo grigio per gran parte del tempo, specie sui settori occidentali, ma probabilmente asciutto; schiarite in bassa valle. Domenica fresco, soleggiato, ventoso ed asciutto, ad eccezione dei settori alpini di confine NW con cielo grigio e qualche precipitazione. Lunedì e martedì soleggiato ed asciutto.</p> | | |

| 22/08/2018 | Temperatura Max di ieri (ore 12-18) °C | Temperatura Min di oggi (ore 00-08) °C | Precipitazioni ultime 24 ore (ore 08-08) mm |
|---|---|---|--|
| Aosta - Piazza Plouves 580 m. slm | 29,5 | 15,7 | 0,0 |
| Ayas - Champoluc 1566 m. slm | 20,1 | 8,2 | 1,6 |
| Champorcher - Petit-Mont-Blanc 1640 m. slm | 19,7 | 14,0 | 0,0 |
| Cogne - Gimillan 1785 m. slm | 20,7 | 9,9 | 0,4 |
| Courmayeur - Dolonne 1200 m. slm | 25,6 | 12,3 | 0,4 |
| Donnas - Clapey 341 m. slm | 30,2 | 19,9 | - |
| Etroubles - Chevière 1339 m. slm | 23,2 | 11,9 | 0,0 |
| Gressoney-Saint-Jean - Bieltschocke 1370 m. slm | 22,0 | 9,4 | 0,4 |
| La Thuile - Les Granges 1637 m. slm | 21,8 | 10,8 | 1,4 |
| Morgex - Capoluogo 938 m. slm | 28,8 | 12,0 | 1,2 |
| Nus - Saint-Barthélemy - Osservatorio 1675 m. slm | 22,1 | 12,3 | 0,0 |
| Rhêmes-Notre-Dame - Chaudanne 1794 m. slm | 20,2 | 8,0 | 0,2 |
| Saint-Christophe - Aeroporto 545 m. slm | 35,5 | 14,4 | 0,0 |
| Saint-Vincent - Terme 626 m. slm | 30,4 | 15,2 | 0,0 |
| Valgrisenche - Menthiu 1859 m. slm | 19,8 | 11,3 | 2,6 |
| Valsavarenche - Pont 1951 m. slm | 17,9 | 8,8 | 0,0 |
| Valtournenche - Breuil Cervinia 1998 m. slm | 18,7 | 8,1 | 4,0 |
| Verrès - Capoluogo 375 m. slm | 31,4 | 16,9 | 0,0 |
| Villeneuve - S.R. Saint-Nicolas 839 m. slm | 30,8 | 15,5 | 0,0 |

(I dati riportati sono pubblicati con procedura automatica, non risultano pertanto validati)