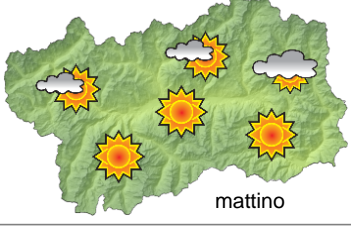

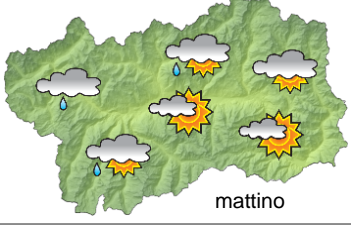

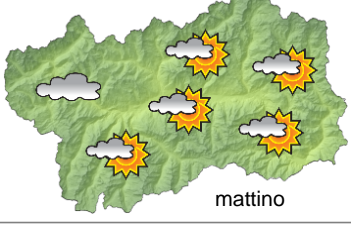
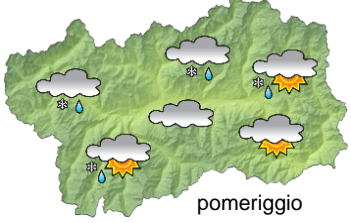






## SITUAZIONE SINOTTICA

In un campo anticiclonico, l'instabilità aumenta per l'avvicinamento di una profonda saccatura in discesa dal Nord dell'Atlantico, con un primo debole passaggio frontale domattina. Si prevedono pertanto condizioni sempre più perturbate con cumuli in sviluppo e rovesci o temporali generalmente sparsi e con possibili forti raffiche di vento, e temperature in calo. Tra sabato e domenica la saccatura si approfondirà ulteriormente, favorendo un ulteriore deciso calo termico e precipitazioni di tempistica e intensità da valutare, con ancora possibili raffiche di vento; al seguito del passaggio del fronte perturbato e del nucleo di aria fredda, lunedì i flussi ruoteranno e s'intensificheranno in quota dai quadranti settentrionali per la ripresa dell'alta pressione, che potrebbe indebolirsi mercoledì.

 <p>mattino</p>		<p><b>giovedì 23 agosto 2018</b> <span style="float: right;">attendibilità: ★★☆☆</span></p> <p>Addensamenti in sviluppo con rovesci o temporali localmente intensi dal pomeriggio inoltrato e anche nella notte, inizialmente soprattutto sui confini esteri, poi in diffusione.</p> <p><b>Venti:</b> 3000 m occidentali in rinforzo fino a moderati; brezze nelle valli, raffiche anche intense nei temporali.</p> <p><b>Temperature:</b> stabili.</p> <p>Zero termico: 3800 » 4400 m; T 1500: 14 » 23 °C; T 3000: 8 » 11 °C (valori nella libera atmosfera).</p> <p><b>Pressione:</b> in lieve calo.</p>	
 <p>pomeriggio</p>		<p>Temperature: <i>montagna (max)</i>    ⬅ <b>Segnalazioni:</b> rovesci o temporali con raffiche di vento anche intense.</p> <p>Temperature: <i>valli (max)</i>        ⬅</p>	

 <p>mattino</p>		<p><b>venerdì 24 agosto 2018</b> <span style="float: right;">attendibilità: ★★☆☆</span></p> <p>Possibili rovesci o temporali residui in confinamento ai settori di frontiera estera nel corso della mattinata e attenuazione della nuvolosità altrove. Ma nel corso delle ore nuovo sviluppo di addensamenti dai confini piemontesi con nuovi rovesci o temporali pomeridiani/serali, localmente intensi.</p> <p><b>Venti:</b> 3000 m moderati o forti occidentali; brezze nelle valli, foehn dal pomeriggio inoltrato, raffiche nei temporali.</p> <p><b>Temperature:</b> in calo, più sensibile in quota.</p> <p>Zero termico: 3600 / 4000 m; T 1500: 12 » 21 °C; T 3000: 6 / 10 °C (valori nella libera atmosfera).</p> <p><b>Pressione:</b> pressoché stazionaria.</p>	
 <p>pomeriggio</p>		<p>Temperature: <i>montagna (min max)</i>    ▼ ▼ <b>Segnalazioni:</b> rovesci o temporali con raffiche di vento anche intense.</p> <p>Temperature: <i>valli (min max)</i>        ▼ ▼</p>	

 <p>mattino</p>		<p><b>sabato 25 agosto 2018</b> <span style="float: right;">attendibilità: ★★☆☆</span></p> <p>Abbastanza soleggiato o nuvoloso al mattino, poi sempre più nuvoloso nel corso delle ore con rovesci localmente temporaleschi dalla seconda parte della giornata, neve oltre 2300 m circa.</p> <p><b>Venti:</b> 3000 m moderati occidentali, in rotazione da NW e rinforzo serale; foehn rafficato nelle valli.</p> <p><b>Temperature:</b> in deciso calo.</p> <p>Zero termico: 3000 » 2600 m (valori nella libera atmosfera).</p> <p><b>Pressione:</b> in calo, poi in lieve ripresa dal pomeriggio.</p>	
 <p>pomeriggio</p>		<p>Temperature: <i>montagna (min max)</i>    ▼ ▼</p> <p>Temperature: <i>valli (min max)</i>        ▼ ▼</p>	

<p><b>tendenza successiva</b> <span style="float: right;">attendibilità: ★★☆☆</span></p> <p>Domenica freddo e nuvolosità in dissolvimento, poi vento e temperature in ripresa, possibile peggioramento mercoledì.</p>			
 dom 26 ago	 lun 27 ago	 mar 28 ago	 mer 29 ago

<b>23/08/2018</b>	<b>Temperatura Max di ieri (ore 12-18) °C</b>	<b>Temperatura Min di oggi (ore 00-08) °C</b>	<b>Precipitazioni ultime 24 ore (ore 08-08) mm</b>
Aosta - Piazza Plouves 580 m. slm	29,9	15,6	0,0
Ayas - Champoluc 1566 m. slm	20,9	8,6	0,2
Champorcher - Petit-Mont-Blanc 1640 m. slm	19,9	13,8	0,0
Cogne - Gimillan 1785 m. slm	19,3	10,2	3,0
Courmayeur - Dolonne 1200 m. slm	25,6	11,1	9,2
Donnas - Clapey 341 m. slm	30,0	20,4	0,0
Etroubles - Chevière 1339 m. slm	23,4	12,1	0,0
Gressoney-Saint-Jean - Bieltschocke 1370 m. slm	22,8	9,4	1,0
La Thuile - Les Granges 1637 m. slm	20,2	10,0	4,2
Morgex - Capoluogo 938 m. slm	27,9	12,3	4,8
Nus - Saint-Barthélemy - Osservatorio 1675 m. slm	21,7	12,4	0,0
Rhêmes-Notre-Dame - Chaudanne 1794 m. slm	19,5	6,9	4,8
Saint-Christophe - Aeroporto 545 m. slm	34,3	14,2	0,0
Saint-Vincent - Terme 626 m. slm	30,7	16,0	0,0
Valgrisenche - Menthieu 1859 m. slm	19,3	10,1	9,2
Valsavarenche - Pont 1951 m. slm	17,8	8,2	2,2
Valtournenche - Breuil Cervinia 1998 m. slm	18,4	8,1	0,2
Verrès - Capoluogo 375 m. slm	31,1	17,1	0,0
Villeneuve - S.R. Saint-Nicolas 839 m. slm	29,7	16,5	0,0

*(I dati riportati sono pubblicati con procedura automatica, non risultano pertanto validati)*