











## SITUAZIONE SINOTTICA

Il passaggio di una saccatura nord-atlantica sulla nostra regione porta con sé flussi decisamente freddi e intensi, e determina qualche debole nevicata o bufera di neve in montagna. Da domani l'allontanamento del minimo verso levante favorirà tempo soleggiato e temperature in deciso rialzo fino a martedì, prima del probabile avvicinamento di una nuova saccatura che aumenterà l'instabilità; gradualmente più stabile da venerdì per la ripresa dell'alta pressione.

<b>sabato 25 agosto 2018</b>		attendibilità: ★★☆☆
 mattino	<p>Banchi di nubi alte sempre più spessi ed estesi a coprire il cielo. Addensamenti a media quota in formazione sui rilievi, in particolare quelli nord-occidentali, con fiocchi di neve portati dal vento oltre 2400/2600 m.</p> <p><b>Venti:</b> 3000 m moderati occidentali, in rotazione da NW e rinforzo; brezze nelle valli, poi foehn in sviluppo fino a localmente intenso nella notte.</p> <p><b>Temperature:</b> in calo.</p> <p>Zero termico: 3600 » 2700 m; T 1500: 16 °C; T 3000: 5 » -3 °C (valori nella libera atmosfera).</p> <p><b>Pressione:</b> in calo, poi in ripresa.</p>	
 pomeriggio	Temperature: <i>montagna (max)</i> ▼	▲ <b>Segnalazioni:</b> nulla da segnalare.
	Temperature: <i>valli (max)</i> ▼	▼

<b>domenica 26 agosto 2018</b>		attendibilità: ★★☆☆
 mattino	<p>Soleggiato e ventoso con qualche nuvola al mattino sui confini.</p> <p><b>Venti:</b> 3000 m forti settentrionali, in attenuazione; foehn in attenuazione nelle valli, brezze pomeridiane in media e bassa valle.</p> <p><b>Temperature:</b> minime in deciso calo, massime in sensibile ripresa in montagna.</p> <p>Zero termico: 2600 » 3700 m; T 1500: 4 » 17 °C; T 3000: -4 » 4 °C (valori nella libera atmosfera).</p> <p><b>Pressione:</b> in aumento, poi in calo.</p>	
 pomeriggio	Temperature: <i>montagna (min max)</i> ▼ ▲	▲ <b>Segnalazioni:</b> nulla da segnalare.
	Temperature: <i>valli (min max)</i> ▼ ◀	▶

<b>lunedì 27 agosto 2018</b>		attendibilità: ★★☆☆
 mattino	<p>Giornata soleggiata.</p> <p><b>Venti:</b> 3000 m deboli da NW; brezze nelle valli.</p> <p><b>Temperature:</b> in forte ripresa.</p> <p>Zero termico: 3600 » 4200 m (valori nella libera atmosfera).</p> <p><b>Pressione:</b> in nuovo rialzo.</p>	
 pomeriggio	Temperature: <i>montagna (min max)</i> ▲ ▲	▲ ▲
	Temperature: <i>valli (min max)</i> ▲ ▲	▲ ▲

<b>tendenza successiva</b>				attendibilità: ★★☆☆
 mar 28 ago	 mer 29 ago	 gio 30 ago	 ven 31 ago	<p>Martedì ancora soleggiato e caldo, mercoledì e giovedì instabile con qualche rovescio, poi nuovamente più soleggiato.</p>

<b>25/08/2018</b>	<b>Temperatura Max di ieri (ore 12-18) °C</b>	<b>Temperatura Min di oggi (ore 00-08) °C</b>	<b>Precipitazioni ultime 24 ore (ore 08-08) mm</b>
Aosta - Piazza Plouves 580 m. slm	31,0	17,2	0,0
Ayas - Champoluc 1566 m. slm	21,6	7,0	0,0
Champorcher - Petit-Mont-Blanc 1640 m. slm	19,4	10,8	0,0
Cogne - Gimillan 1785 m. slm	19,7	7,7	0,0
Courmayeur - Dolonne 1200 m. slm	24,4	10,9	0,0
Donnas - Clapey 341 m. slm	28,0	21,2	0,0
Etroubles - Chevière 1339 m. slm	21,7	11,9	0,0
Gressoney-Saint-Jean - Bieltschocke 1370 m. slm	21,3	9,2	0,0
La Thuile - Les Granges 1637 m. slm	19,0	10,0	0,2
Morgex - Capoluogo 938 m. slm	27,3	15,3	0,0
Nus - Saint-Barthélemy - Osservatorio 1675 m. slm	20,5	11,0	0,0
Rhêmes-Notre-Dame - Chaudanne 1794 m. slm	20,2	6,5	0,0
Saint-Christophe - Aeroporto 545 m. slm	33,7	17,9	0,0
Saint-Vincent - Terme 626 m. slm	29,4	17,1	0,0
Valgrisenche - Menthiu 1859 m. slm	17,3	8,8	0,0
Valsavarenche - Pont 1951 m. slm	18,8	6,9	0,0
Valtournenche - Breuil Cervinia 1998 m. slm	17,8	6,4	0,0
Verrès - Capoluogo 375 m. slm	30,7	17,4	0,0
Villeneuve - S.R. Saint-Nicolas 839 m. slm	29,0	17,8	0,0

*(I dati riportati sono pubblicati con procedura automatica, non risultano pertanto validati)*