











SITUAZIONE SINOTTICA

L'espansione di un anticiclone di origine atlantica favorirà per i prossimi giorni condizioni soleggiate con un rialzo delle temperature. Da metà settimana l'avvicinamento di una saccatura potrà favorire un aumento dell'instabilità.

 <p>mattino</p>	domenica 26 agosto 2018		attendibilità: ★★☆☆
	<p>Sereno o poco nuvoloso. Venti: 3000 m forti settentrionali in attenuazione; residui episodi di foehn nelle valli superiori, brezze pomeridiane. Temperature: in sensibile aumento in montagna. Zero termico: 3700 m; T 1500: 18 °C; T 3000: 4 °C (valori nella libera atmosfera). Pressione: in rialzo.</p>		
 <p>pomeriggio</p>	Temperature: <i>montagna (max)</i>	▲	Segnalazioni: nulla da segnalare.
	Temperature: <i>valli (max)</i>	◄	

 <p>mattino</p>	lunedì 27 agosto 2018		attendibilità: ★★☆☆
	<p>Sereno o poco nuvoloso. Venti: 3000 m NW deboli; brezze nelle valli. Temperature: in aumento, più sensibile in montagna. Zero termico: 3600 » 4100 m; T 1500: 9 » 22 °C; T 3000: 4 » 8 °C (valori nella libera atmosfera). Pressione: in rialzo.</p>		
 <p>pomeriggio</p>	Temperature: <i>montagna (min max)</i>	▲ ▲	Segnalazioni: nulla da segnalare.
	Temperature: <i>valli (min max)</i>	▲ ▲	

 <p>mattino</p>	martedì 28 agosto 2018		attendibilità: ★★☆☆
	<p>Sereno o poco nuvoloso. Venti: 3000 m W deboli; brezze nelle valli. Temperature: senza variazioni di rilievo. Zero termico: 3600 » 4200 m (valori nella libera atmosfera). Pressione: senza variazioni di rilievo.</p>		
 <p>pomeriggio</p>	Temperature: <i>montagna (min max)</i>	◄ ◄	
	Temperature: <i>valli (min max)</i>	◄ ◄	

tendenza successiva				attendibilità: ★★☆☆
				Più instabile con qualche probabile rovescio.
mer 29 ago	gio 30 ago	ven 31 ago	sab 1 set	

26/08/2018	Temperatura Max di ieri (ore 12-18) °C	Temperatura Min di oggi (ore 00-08) °C	Precipitazioni ultime 24 ore (ore 08-08) mm
Aosta - Piazza Plouves 580 m. slm	24,4	14,1	0,0
Ayas - Champoluc 1566 m. slm	16,6	1,1	0,0
Champorcher - Petit-Mont-Blanc 1640 m. slm	17,0	5,4	0,0
Cogne - Gimillan 1785 m. slm	14,1	1,3	0,0
Courmayeur - Dolonne 1200 m. slm	18,0	7,3	0,0
Donnas - Clapey 341 m. slm	24,8	18,1	0,0
Etroubles - Chevière 1339 m. slm	15,9	8,4	0,0
Gressoney-Saint-Jean - Bieltschocke 1370 m. slm	18,3	4,7	0,0
La Thuile - Les Granges 1637 m. slm	13,1	3,3	0,0
Morgex - Capoluogo 938 m. slm	20,3	9,5	0,0
Nus - Saint-Barthélemy - Osservatorio 1675 m. slm	15,0	4,5	0,0
Rhêmes-Notre-Dame - Chaudanne 1794 m. slm	16,1	0,2	0,0
Saint-Christophe - Aeroporto 545 m. slm	27,1	14,8	0,0
Saint-Vincent - Terme 626 m. slm	25,3	14,7	0,0
Valgrisenche - Menthieu 1859 m. slm	11,5	2,8	0,0
Valsavarenche - Pont 1951 m. slm	13,7	1,0	0,0
Valtournenche - Breuil Cervinia 1998 m. slm	12,6	1,2	0,0
Verrès - Capoluogo 375 m. slm	26,5	14,6	0,0
Villeneuve - S.R. Saint-Nicolas 839 m. slm	22,8	12,2	0,0

(I dati riportati sono pubblicati con procedura automatica, non risultano pertanto validati)