



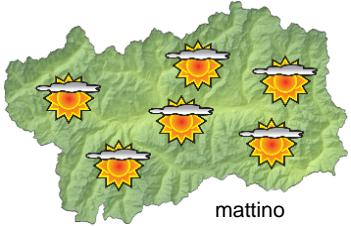




SITUAZIONE SINOTTICA

Un anticiclone in espansione dall'Atlantico verso l'Europa centrale favorisce condizioni soleggiate e stabili con un rialzo delle temperature, dapprima in quota. Dalla seconda parte di mercoledì l'avvicinamento di una saccatura determinerà un aumento dell'instabilità associata a qualche rovescio ed un calo termico dal pomeriggio/sera.

 <p>mattino</p>	lunedì 27 agosto 2018		attendibilità: ★★☆☆
	<p>Sereno o poco nuvoloso. Venti: 3000 m NW deboli; brezze nelle valli. Temperature: in aumento, più sensibile in montagna. Zero termico: 4100 m; T 1500: 22 °C; T 3000: 8 °C (valori nella libera atmosfera). Pressione: in rialzo.</p>		
 <p>pomeriggio</p>	Temperature: <i>montagna (max)</i>	▲	Segnalazioni: nulla da segnalare.
	Temperature: <i>valli (max)</i>	▲	

 <p>mattino</p>	martedì 28 agosto 2018		attendibilità: ★★☆☆
	<p>Sereno o poco nuvoloso. Venti: 3000 m W deboli; brezze nelle valli. Temperature: senza variazioni di rilievo. Zero termico: 3600 » 4200 m; T 1500: 8 » 23 °C; T 3000: 4 » 8 °C (valori nella libera atmosfera). Pressione: senza variazioni di rilievo.</p>		
 <p>pomeriggio</p>	Temperature: <i>montagna (min max)</i>	◄ ◄	Segnalazioni: nulla da segnalare.
	Temperature: <i>valli (min max)</i>	◄ ◄	

 <p>mattino</p>	mercoledì 29 agosto 2018		attendibilità: ★★☆☆
	<p>Velato con aumento della nuvolosità e qualche possibile rovescio pomeridiano, generalmente di debole intensità. Venti: 3000 m W deboli; SE deboli o moderati nelle valli. Temperature: massime in calo. Zero termico: 3600 » 3800 m (valori nella libera atmosfera). Pressione: senza variazioni di rilievo.</p>		
 <p>pomeriggio</p>	Temperature: <i>montagna (min max)</i>	◄ ▼	
	Temperature: <i>valli (min max)</i>	◄ ▼	

tendenza successiva				attendibilità: ★★☆☆
 <p>gio 30 ago ven 31 ago sab 1 set dom 2 set</p>				<p>Abbastanza soleggiato e debolmente instabile.</p>

27/08/2018	Temperatura Max di ieri (ore 12-18) °C	Temperatura Min di oggi (ore 00-08) °C	Precipitazioni ultime 24 ore (ore 08-08) mm
Aosta - Piazza Plouves 580 m. slm	26,7	10,7	0,0
Ayas - Champoluc 1566 m. slm	18,0	3,6	0,0
Champorcher - Petit-Mont-Blanc 1640 m. slm	16,3	8,2	0,0
Cogne - Gimillan 1785 m. slm	16,6	5,9	0,0
Courmayeur - Dolonne 1200 m. slm	20,9	7,0	0,0
Donnas - Clapey 341 m. slm	24,2	11,9	0,0
Etroubles - Chevière 1339 m. slm	18,3	6,7	0,0
Gressoney-Saint-Jean - Bieltschocke 1370 m. slm	17,8	4,7	0,0
La Thuile - Les Granges 1637 m. slm	15,4	7,2	0,0
Morgex - Capoluogo 938 m. slm	22,8	7,0	0,0
Nus - Saint-Barthélemy - Osservatorio 1675 m. slm	16,8	7,0	0,0
Rhêmes-Notre-Dame - Chaudanne 1794 m. slm	17,1	3,5	0,0
Saint-Christophe - Aeroporto 545 m. slm	29,9	8,9	0,0
Saint-Vincent - Terme 626 m. slm	24,8	10,9	0,0
Valgrisenche - Menthiu 1859 m. slm	15,0	6,8	0,0
Valsavarenche - Pont 1951 m. slm	15,7	4,5	0,0
Valtournenche - Breuil Cervinia 1998 m. slm	15,3	3,3	0,0
Verrès - Capoluogo 375 m. slm	26,1	10,7	0,0
Villeneuve - S.R. Saint-Nicolas 839 m. slm	25,5	11,3	0,0

(I dati riportati sono pubblicati con procedura automatica, non risultano pertanto validati)