











## SITUAZIONE SINOTTICA

Oggi aria più fresca transita sopra la nostra regione ma senza effetti meteorologici di rilievo. Tuttavia da stasera si avvicina all'arco alpino settentrionale un'altra saccatura proveniente dal nord Europa che farà ingresso sulla nostra regione nelle prime ore di domani, con tempo variabile. Da sabato la nostra regione sarà influenzata sia da un'area di alta pressione che si espande su tutta la Francia, sia da un'area di bassa pressione presente sul nord Italia, anche se ad oggi la posizione del centro di bassa pressione è ancora incerta; il tempo potrebbe essere abbastanza soleggiato, fresco, ma con cumuli pomeridiani e qualche debole rovescio.

<b>giovedì 30 agosto 2018</b>		attendibilità: ★★☆☆
 mattino	Sino a metà pomeriggio sereno o poco nuvoloso. Poi velature alte e sottili e qualche cumulo sui rilievi con debole rischio di qualche isolato rovescio sui settori sudorientali. A fine pomeriggio aumento delle nubi da ovest sino ad avere cielo molto nuvoloso dalla tarda serata. <b>Venti:</b> 3000 m deboli da SW; nelle valli a regime di brezza. <b>Temperature:</b> massime in lieve calo. Zero termico: 3500 / 3800 m; T 1500: 10 » 18 °C; T 3000: 2 » 7 °C (valori nella libera atmosfera). <b>Pressione:</b> stazionaria.	
 pomeriggio	Temperature: <i>montagna (max)</i> ▼	▼ <b>Segnalazioni:</b> nulla da segnalare.
	Temperature: <i>valli (max)</i> ▼	▼

<b>venerdì 31 agosto 2018</b>		attendibilità: ★★☆☆
 mattino	Nella notte e sino al mattino presto da nuvoloso a molto nuvoloso, con rovesci e qualche temporale molto probabilmente limitati al solo settore sudorientale. Poi schiarite a partire da ovest e da fine mattinata cielo da poco ad irregolarmente nuvoloso, con addensamenti sull'arco alpino nord, sud ed est. Nel pomeriggio possibili rovesci in montagna. <b>Venti:</b> 3000 m deboli da SW, nel pomeriggio rotazione da W-NW, in intensificazione sino a localmente forti; nelle valli da deboli a moderati da SE, dalla serata episodi di favonio.	
 pomeriggio	<b>Temperature:</b> in calo. Zero termico: 3800 » 2700 m; T 1500: 9 » 14 °C; T 3000: 2 » -3 °C (valori nella libera atmosfera). <b>Pressione:</b> in lieve calo.	
	Temperature: <i>montagna (min max)</i> ▼ ▼	▼ ▼ <b>Segnalazioni:</b> Nella notte sino a metà mattinata possibili temporali sui settori di confine sudorientale col Piemonte.
	Temperature: <i>valli (min max)</i> ▼ ▼	▼ ▼

<b>sabato 1 settembre 2018</b>		attendibilità: ★★☆☆
 mattino	Sino al primo pomeriggio soleggiato ed asciutto. Poi cumuli in montagna e qualche rovescio possibile, specie sui settori sudorientali. Clima fresco. <b>Venti:</b> 3000 m da moderati a localmente forti da N; nelle valli moderati da N.	
 pomeriggio	<b>Temperature:</b> in calo. Zero termico: 2600 » 2900 m (valori nella libera atmosfera). <b>Pressione:</b> in aumento.	
	Temperature: <i>montagna (min max)</i> ▼ ▼	▼ ▼
	Temperature: <i>valli (min max)</i> ▼ ▼	▼ ▼

<b>tendenza successiva</b>				attendibilità: ★★☆☆
 dom 2 set	 lun 3 set	 mar 4 set	 mer 5 set	Domenica e lunedì fresco, con mattinate soleggiate e pomeriggi con nuvolosità irregolare e cumuliforme con debole rischio di qualche rovescio. Martedì e mercoledì temperature in aumento e soleggiato.

<b>30/08/2018</b>	<b>Temperatura Max di ieri (ore 12-18) °C</b>	<b>Temperatura Min di oggi (ore 00-08) °C</b>	<b>Precipitazioni ultime 24 ore (ore 08-08) mm</b>
Aosta - Piazza Plouves 580 m. slm	26,2	15,8	0,0
Ayas - Champoluc 1566 m. slm	19,9	6,6	0,0
Champorcher - Petit-Mont-Blanc 1640 m. slm	17,8	11,5	0,2
Cogne - Gimillan 1785 m. slm	18,2	8,4	3,0
Courmayeur - Dolonne 1200 m. slm	24,0	11,1	2,0
Donnas - Clapey 341 m. slm	26,6	18,9	0,2
Etroubles - Chevière 1339 m. slm	20,4	12,5	0,6
Gressoney-Saint-Jean - Bieltschocke 1370 m. slm	20,1	8,7	0,2
La Thuile - Les Granges 1637 m. slm	18,9	10,3	1,4
Morgex - Capoluogo 938 m. slm	24,9	15,1	0,4
Nus - Saint-Barthélemy - Osservatorio 1675 m. slm	18,7	11,6	0,2
Rhêmes-Notre-Dame - Chaudanne 1794 m. slm	18,6	6,6	4,6
Saint-Christophe - Aeroporto 545 m. slm	30,7	12,6	0,0
Saint-Vincent - Terme 626 m. slm	26,3	15,5	0,2
Valgrisenche - Menthieu 1859 m. slm	18,1	9,7	2,6
Valsavarenche - Pont 1951 m. slm	17,7	6,7	5,8
Valtournenche - Breuil Cervinia 1998 m. slm	17,0	6,0	4,8
Verrès - Capoluogo 375 m. slm	28,1	15,3	1,4
Villeneuve - S.R. Saint-Nicolas 839 m. slm	27,2	17,7	0,2

*(I dati riportati sono pubblicati con procedura automatica, non risultano pertanto validati)*