








## SITUAZIONE SINOTTICA

L'approfondimento di una saccatura atlantica sull'Europa sud-occidentale determinerà il richiamo di correnti meridionali via via più umide verso la nostra regione, associate a precipitazioni per la prima parte della settimana entrante.

 <p>mattino</p>		<b>sabato 7 aprile 2018</b>		attendibilità: ★★☆☆
<p>Al mattino strati medio-alti con qualche locale schiarita in montagna in estensione; al pomeriggio nuvolosità irregolare in graduale aumento.</p> <p><b>Venti:</b> 3000 m deboli meridionali; SE deboli nelle valli.</p> <p><b>Temperature:</b> in lieve calo.</p> <p>Zero termico: 2800 m; T 1500: 8 °C; T 3000: -1 °C (valori nella libera atmosfera).</p> <p><b>Pressione:</b> in calo.</p>				
 <p>pomeriggio</p>		Temperature: <i>montagna (max)</i>	▼	<b>Segnalazioni:</b> nulla da segnalare.
		Temperature: <i>valli (max)</i>	▼	

 <p>mattino</p>		<b>domenica 8 aprile 2018</b>		attendibilità: ★★☆☆
<p>Nuvoloso, non si esclude la possibilità di qualche debole fiocco serale sui rilievi meridionali, oltre i 1800 m circa.</p> <p><b>Venti:</b> 3000 m da deboli a moderati sud-orientali; deboli sud-orientali nelle valli.</p> <p><b>Temperature:</b> in lieve calo.</p> <p>Zero termico: 2000 » 2500 m; T 1500: 3 » 6 °C; T 3000: -3 °C (valori nella libera atmosfera).</p> <p><b>Pressione:</b> in calo.</p>				
 <p>pomeriggio</p>		Temperature: <i>montagna (min max)</i>	▼ ▼	<b>Segnalazioni:</b> nulla da segnalare.
		Temperature: <i>valli (min max)</i>	▼ ▼	

 <p>mattino</p>		<b>lunedì 9 aprile 2018</b>		attendibilità: ★★☆☆
<p>Molto nuvoloso con deboli precipitazioni, moderatamente più intense sul settore sud-orientale, nevose oltre i 1600 m circa.</p> <p><b>Venti:</b> 3000 m moderati sud-orientali; deboli sud-orientali nelle valli.</p> <p><b>Temperature:</b> in lieve calo.</p> <p>Zero termico: 1900 » 2300 m (valori nella libera atmosfera).</p> <p><b>Pressione:</b> in calo.</p>				
 <p>pomeriggio</p>		Temperature: <i>montagna (min max)</i>	▲ ▼	
		Temperature: <i>valli (min max)</i>	▼ ▼	

				<b>tendenza successiva</b>	attendibilità: ★★☆☆
mar 10 apr	mer 11 apr	gio 12 apr	ven 13 apr	Abbastanza perturbato con precipitazioni fino alla prima parte di giovedì; successivamente probabile attenuazione della nuvolosità.	

<b>07/04/2018</b>	<b>Temperatura Max di ieri (ore 12-18) °C</b>	<b>Temperatura Min di oggi (ore 00-08) °C</b>	<b>Precipitazioni ultime 24 ore (ore 08-08) mm</b>
Aosta - Piazza Plouves 580 m. slm	19,8	9,2	0,0
Ayas - Champoluc 1566 m. slm	10,8	0,8	0,0
Champorcher - Petit-Mont-Blanc 1640 m. slm	8,7	3,3	0,0
Cogne - Gimillan 1785 m. slm	9,4	-0,8	0,0
Courmayeur - Dolonne 1200 m. slm	13,9	4,7	0,0
Donnas - Clapey 341 m. slm	18,6	9,6	0,0
Etroubles - Chevière 1339 m. slm	12,5	3,2	0,0
Gressoney-Saint-Jean - Bieltschocke 1370 m. slm	11,0	-0,1	0,0
La Thuile - Les Granges 1637 m. slm	7,7	1,9	0,0
Morgex - Capoluogo 938 m. slm	17,4	6,2	0,0
Nus - Saint-Barthélemy - Osservatorio 1675 m. slm	9,9	3,2	0,0
Rhêmes-Notre-Dame - Chaudanne 1794 m. slm	8,3	-3,6	0,0
Saint-Christophe - Aeroporto 545 m. slm	22,7	8,4	0,0
Saint-Vincent - Terme 626 m. slm	21,0	9,3	0,0
Valgrisenche - Menthieu 1859 m. slm	9,1	0,7	0,0
Valsavarenche - Pont 1951 m. slm	10,3	-3,5	0,0
Valtournenche - Breuil Cervinia 1998 m. slm	7,2	-2,4	0,0
Verrès - Capoluogo 375 m. slm	19,4	10,1	0,0
Villeneuve - S.R. Saint-Nicolas 839 m. slm	18,6	8,2	0,0

*(I dati riportati sono pubblicati con procedura automatica, non risultano pertanto validati)*