

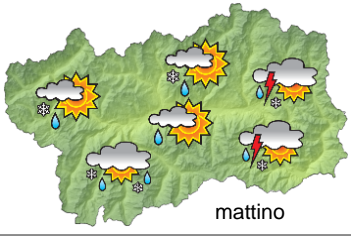
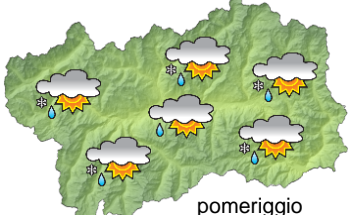
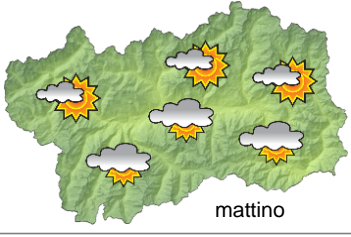







SITUAZIONE SINOTTICA

Una vasta area depressionaria presente sulla Spagna transita tra oggi e domani sulla nostra regione apportando tempo perturbato. Il suo allontanamento a partire da giovedì pomeriggio determina tra venerdì e domenica un miglioramento del tempo, seppur in un contesto di variabilità. Tuttavia a partire da domenica pomeriggio, seppur l'attendibilità previsionale sia bassa, il tempo potrebbe nuovamente peggiorare a causa di una nuova depressione di origine atlantica in approfondimento sul Mediterraneo.

 <p>mattino</p>		mercoledì 11 aprile 2018		attendibilità: ★★★	
 <p>pomeriggio</p>		<p>Precipitazioni dal pomeriggio moderate, a tratti forti sul settore sud-orientale, anche a carattere di rovescio o di locale temporale dalla serata. Quota neve a partire da 1700 metri circa, in calo sin verso 1500 metri dalla serata.</p> <p>Venti: 3000 m da moderati a forti da SE; da SE moderati, a tratti forti in serata, nelle valli.</p> <p>Temperature: in lieve calo.</p> <p>Zero termico: 1500 » 1900 m; T 1500: 0 » 5 °C; T 3000: -8 » -4 °C (valori nella libera atmosfera).</p> <p>Pressione: in calo.</p>			
Temperature: <i>montagna (max)</i>		▼	Segnalazioni: precipitazioni intense sul settore sudorientale dal pomeriggio.		
Temperature: <i>valli (max)</i>		▼			

 <p>mattino</p>		giovedì 12 aprile 2018		attendibilità: ★★★	
 <p>pomeriggio</p>		<p>Molto nuvoloso sino al mattino, poi schiarite a tratti ampie nella valle centrale; dal tardo pomeriggio nuovamente molto nuvoloso. Nella notte sino a metà mattina precipitazioni diffuse moderate, anche a carattere di rovescio o locale temporale, localmente forti sui settori sudorientali. Poi generalmente assenti. Dal tardo pomeriggio nuovamente precipitazioni deboli, moderate sui settori meridionali alpini in serata. Quota neve a 1500 metri, in calo sin verso 1300 metri in serata.</p> <p>Venti: 3000 m moderati o forti da SE; nelle valli da SE, da moderati a forti sino al mattino, poi in indebolimento.</p> <p>Temperature: in lieve aumento le massime.</p> <p>Zero termico: 1400 » 1800 m; T 1500: -1 » 4 °C; T 3000: -8 / -6 °C (valori nella libera atmosfera).</p> <p>Pressione: in risalita dal pomeriggio.</p>			
Temperature: <i>montagna (min max)</i>		▼	▲	Segnalazioni: precipitazioni intense sul settore sudorientale nella notte sino al mattino.	
Temperature: <i>valli (min max)</i>		◀	▲		

 <p>mattino</p>		venerdì 13 aprile 2018		attendibilità: ★★★	
 <p>pomeriggio</p>		<p>Probabilmente asciutto, ma con nuvolosità variabile, più marcata nel pomeriggio, e con schiarite al mattino, specie sui settori alpini settentrionali ed occidentali.</p> <p>Venti: 3000 m da deboli a moderati meridionali; nelle valli da SE deboli.</p> <p>Temperature: in calo</p> <p>Zero termico: 1600 » 2100 m (valori nella libera atmosfera).</p> <p>Pressione: in risalita.</p>			
Temperature: <i>montagna (min max)</i>		▼	▼		
Temperature: <i>valli (min max)</i>		▼	▼		

tendenza successiva				attendibilità: ★☆☆
 <p>sab 14 apr</p>	 <p>dom 15 apr</p>	 <p>lun 16 apr</p>	 <p>mar 17 apr</p>	<p>Sabato asciutto, ma nuvoloso. Domenica mattina asciutto e nuvoloso, nel pomeriggio peggioramento del tempo. Lunedì molto nuvoloso con deboli precipitazioni. Martedì asciutto ed in parte soleggiato.</p>

11/04/2018	Temperatura Max di ieri (ore 12-18) °C	Temperatura Min di oggi (ore 00-08) °C	Precipitazioni ultime 24 ore (ore 08-08) mm
Aosta - Piazza Plouves 580 m. slm	10,1	5,9	11,6
Ayas - Champoluc 1566 m. slm	3,1	-1,3	8,0
Champorcher - Petit-Mont-Blanc 1640 m. slm	0,9	-0,5	14,0
Cogne - Gimillan 1785 m. slm	1,5	-2,6	9,0
Courmayeur - Dolonne 1200 m. slm	5,1	2,9	14,8
Donnas - Clapey 341 m. slm	10,6	6,0	13,4
Etroubles - Chevière 1339 m. slm	4,3	1,1	4,8
Gressoney-Saint-Jean - Bieltschocke 1370 m. slm	4,2	0,3	15,2
La Thuile - Les Granges 1637 m. slm	1,4	-0,4	13,4
Morgex - Capoluogo 938 m. slm	7,1	4,4	7,8
Nus - Saint-Barthélemy - Osservatorio 1675 m. slm	2,6	0,2	9,6
Rhêmes-Notre-Dame - Chaudanne 1794 m. slm	2,1	-2,3	20,2
Saint-Christophe - Aeroporto 545 m. slm	11,6	3,9	11,0
Saint-Vincent - Terme 626 m. slm	9,9	5,8	8,8
Valgrisenche - Menthiu 1859 m. slm	0,1	-1,7	8,8
Valsavarenche - Pont 1951 m. slm	4,3	-2,8	16,4
Valtournenche - Breuil Cervinia 1998 m. slm	2,4	-6,7	8,0
Verrès - Capoluogo 375 m. slm	10,9	6,0	11,6
Villeneuve - S.R. Saint-Nicolas 839 m. slm	7,8	4,8	7,2

(I dati riportati sono pubblicati con procedura automatica, non risultano pertanto validati)