


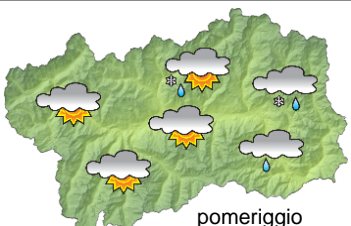





SITUAZIONE SINOTTICA

Una blanda circolazione depressionaria sul Mediterraneo determina tempo solo in parte soleggiato sulla Valle d'Aosta nei prossimi giorni, con temperature in aumento.

 <p>mattino</p>		sabato 14 aprile 2018		attendibilità: ★★☆☆	
 <p>pomeriggio</p>		Nuvolosità irregolare, con schiarite più ampie in serata. Venti: 3000 m da deboli a moderati meridionali; brezze nelle valli. Temperature: in lieve aumento. Zero termico: 2600 m; T 1500: 8 °C; T 3000: -2 °C (valori nella libera atmosfera). Pressione: in lieve calo.			
		Temperature: <i>montagna (max)</i>	▲	Segnalazioni: nulla da segnalare.	
		Temperature: <i>valli (max)</i>	▲		

 <p>mattino</p>		domenica 15 aprile 2018		attendibilità: ★★☆☆	
 <p>pomeriggio</p>		Abbastanza soleggiato, con nubi in aumento dal pomeriggio e deboli precipitazioni in serata nel settore sud-orientale, neve sui 2200 m. Venti: 3000 m deboli meridionali; brezze nelle valli. Temperature: in lieve aumento. Zero termico: 2200 » 2800 m; T 1500: 4 » 10 °C; T 3000: -3 » -1 °C (valori nella libera atmosfera). Pressione: in calo.			
		Temperature: <i>montagna (min max)</i>	▲	▲	Segnalazioni: nulla da segnalare.
		Temperature: <i>valli (min max)</i>	▲	▲	

 <p>mattino</p>		lunedì 16 aprile 2018		attendibilità: ★★☆☆	
 <p>pomeriggio</p>		Nuvolosità irregolare, con locali precipitazioni presso il Piemonte, nevose oltre 2200 m. Venti: 3000 m deboli settentrionali; episodi di foehn nelle valli superiori. Temperature: in lieve aumento tranne le massime in montagna. Zero termico: 2400 » 2800 m (valori nella libera atmosfera). Pressione: in lieve calo.			
		Temperature: <i>montagna (min max)</i>	▲	◄	
		Temperature: <i>valli (min max)</i>	▲	▲	

				tendenza successiva		attendibilità: ★★☆☆
mar 17 apr	mer 18 apr	gio 19 apr	ven 20 apr	Abbastanza soleggiato e mite.		

14/04/2018	Temperatura Max di ieri (ore 12-18) °C	Temperatura Min di oggi (ore 00-08) °C	Precipitazioni ultime 24 ore (ore 08-08) mm
Aosta - Piazza Plouves 580 m. slm	15.3	5.9	0.0
Ayas - Champoluc 1566 m. slm	6.3	-0.9	0.0
Champorcher - Petit-Mont-Blanc 1640 m. slm	4.4	0.3	0.0
Cogne - Gimillan 1785 m. slm	3.1	-1.3	0.0
Courmayeur - Dolonne 1200 m. slm	10.3	4.1	0.0
Donnas - Clapey 341 m. slm	13.1	7.0	0.2
Etroubles - Chevière 1339 m. slm	7.8	1.4	0.0
Gressoney-Saint-Jean - Bieltschocke 1370 m. slm	6.4	-0.7	0.0
La Thuile - Les Granges 1637 m. slm	5.2	0.3	0.2
Morgex - Capoluogo 938 m. slm	12.9	5.4	0.0
Nus - Saint-Barthélemy - Osservatorio 1675 m. slm	7.4	0.5	0.0
Rhêmes-Notre-Dame - Chaudanne 1794 m. slm	5.8	-2.0	0.0
Saint-Christophe - Aeroporto 545 m. slm	18.1	4.5	0.0
Saint-Vincent - Terme 626 m. slm	14.5	6.1	0.0
Valgrisenche - Menthieu 1859 m. slm	4.8	-0.6	0.0
Valsavarenche - Pont 1951 m. slm	2.6	-3.4	14.0
Valtournenche - Breuil Cervinia 1998 m. slm	5.1	-3.1	0.0
Verrès - Capoluogo 375 m. slm	14.5	6.5	0.0
Villeneuve - S.R. Saint-Nicolas 839 m. slm	14.1	5.5	0.0

(I dati riportati sono pubblicati con procedura automatica, non risultano pertanto validati)