








## SITUAZIONE SINOTTICA

L'avvicinamento di un'area depressionaria atlantica al Mediterraneo occidentale determina un aumento dell'instabilità nei prossimi giorni sulla Valle d'Aosta, con il probabile passaggio di un fronte freddo domenica sera.

 <p>mattino</p>		<b>giovedì 26 aprile 2018</b>		attendibilità: ★★★	
Soleggiato, con qualche nuvola al mattino sui confini. <b>Venti:</b> 3000 m moderati nord-occidentali; foehn nelle valli. <b>Temperature:</b> in calo in montagna. Zero termico: 3200 m; T 1500: 15 °C; T 3000: 2 °C (valori nella libera atmosfera). <b>Pressione:</b> stazionaria.					
 <p>pomeriggio</p>		Temperature: <i>montagna (max)</i>	▼	<b>Segnalazioni:</b> nulla da segnalare.	
		Temperature: <i>valli (max)</i>	◄		

 <p>mattino</p>		<b>venerdì 27 aprile 2018</b>		attendibilità: ★★★	
Nuvolosità irregolare, con isolate precipitazioni presso il Piemonte e ampie schiarite nelle ore centrali. <b>Venti:</b> 3000 m deboli meridionali in rotazione da SW; brezze nelle valli. <b>Temperature:</b> in lieve calo. Zero termico: 2400 » 3000 m; T 1500: 5 » 14 °C; T 3000: -3 » 0 °C (valori nella libera atmosfera). <b>Pressione:</b> stazionaria.					
 <p>pomeriggio</p>		Temperature: <i>montagna (min max)</i>	▼ ▼	<b>Segnalazioni:</b> nulla da segnalare.	
		Temperature: <i>valli (min max)</i>	▼ ▼		

 <p>mattino</p>		<b>sabato 28 aprile 2018</b>		attendibilità: ★★★	
Nuvolosità irregolare, con deboli precipitazioni sparse, nevose oltre 2400 m. <b>Venti:</b> 3000 m da deboli a moderati meridionali; brezze nelle valli. <b>Temperature:</b> massime in lieve calo. Zero termico: 2400 » 2800 m (valori nella libera atmosfera). <b>Pressione:</b> stazionaria.					
 <p>pomeriggio</p>		Temperature: <i>montagna (min max)</i>	◄ ▼		
		Temperature: <i>valli (min max)</i>	◄ ▼		

				<b>tendenza successiva</b>		attendibilità: ★★★
dom 29 apr	lun 30 apr	mar 1 mag	mer 2 mag	Domenica perturbato con pioggia e neve in calo a 1500 m, poi alternanza di schiarite e precipitazioni.		

<b>26/04/2018</b>	<b>Temperatura Max di ieri (ore 12-18) °C</b>	<b>Temperatura Min di oggi (ore 00-08) °C</b>	<b>Precipitazioni ultime 24 ore (ore 08-08) mm</b>
Aosta - Piazza Plouves 580 m. slm	26.5	12.3	0.0
Ayas - Champoluc 1566 m. slm	18.9	2.1	0.0
Champorcher - Petit-Mont-Blanc 1640 m. slm	15.7	8.6	0.0
Cogne - Gimillan 1785 m. slm	16.7	5.6	0.0
Courmayeur - Dolonne 1200 m. slm	20.4	7.7	0.0
Donnas - Clapey 341 m. slm	24.5	14.2	0.0
Etroubles - Chevière 1339 m. slm	18.2	9.5	0.0
Gressoney-Saint-Jean - Bieltschocke 1370 m. slm	20.5	5.0	0.0
La Thuile - Les Granges 1637 m. slm	13.7	7.3	0.0
Morgex - Capoluogo 938 m. slm	22.5	12.1	0.0
Nus - Saint-Barthélemy - Osservatorio 1675 m. slm	16.8	9.4	0.0
Rhêmes-Notre-Dame - Chaudanne 1794 m. slm	14.3	2.2	0.0
Saint-Christophe - Aeroporto 545 m. slm	28.0	9.6	0.0
Saint-Vincent - Terme 626 m. slm	27.0	-	-
Valgrisenche - Menthiu 1859 m. slm	13.7	6.5	0.0
Valsavarenche - Pont 1951 m. slm	16.2	3.8	0.0
Valtournenche - Breuil Cervinia 1998 m. slm	11.2	2.7	0.0
Verrès - Capoluogo 375 m. slm	26.0	11.3	0.0
Villeneuve - S.R. Saint-Nicolas 839 m. slm	24.4	13.9	0.0

*(I dati riportati sono pubblicati con procedura automatica, non risultano pertanto validati)*