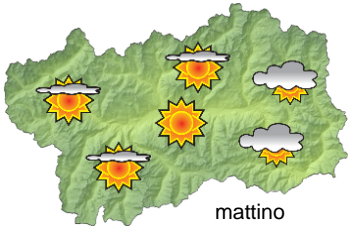








SITUAZIONE SINOTTICA

Un minimo depressionario sul Mediterraneo occidentale, associato ad una vasta depressione atlantica favorisce un aumento dell'instabilità atmosferica che, unita all'ingresso di correnti più umide, apporterà precipitazioni, soprattutto nella seconda parte di domenica per il passaggio di un fronte freddo.

venerdì 27 aprile 2018		attendibilità: ★★☆☆					
 <p style="text-align: center;">mattino</p>							
<p>Prevalentemente soleggiato su media ed alta valle e nuvolosità anche compatta sul settore sud-orientale, associate a qualche possibile debole precipitazione locale. Seguirà un parziale aumento della nuvolosità.</p> <p>Venti: 3000 m deboli meridionali in rotazione da SW; brezze nelle valli.</p> <p>Temperature: in lieve calo. Zero termico: 3000 m; T 1500: 14 °C; T 3000: 0 °C (valori nella libera atmosfera).</p> <p>Pressione: pressoché stazionaria.</p>							
 <p style="text-align: center;">pomeriggio</p>		<table border="1"> <tr> <td>Temperature: <i>montagna (max)</i></td> <td>▼</td> <td rowspan="2">Segnalazioni: nulla da segnalare.</td> </tr> <tr> <td>Temperature: <i>valli (max)</i></td> <td>▼</td> </tr> </table>	Temperature: <i>montagna (max)</i>	▼	Segnalazioni: nulla da segnalare.	Temperature: <i>valli (max)</i>	▼
Temperature: <i>montagna (max)</i>	▼	Segnalazioni: nulla da segnalare.					
Temperature: <i>valli (max)</i>	▼						

sabato 28 aprile 2018		attendibilità: ★★☆☆							
 <p style="text-align: center;">mattino</p>									
<p>Nuvolosità irregolare con schiarite più ampie nella vallata e nelle ore centrali e qualche debole precipitazione, più probabile dal pomeriggio/sera. Limite neve oltre 2400 m.</p> <p>Venti: 3000 m da deboli a moderati meridionali; brezze nelle valli.</p> <p>Temperature: massime in lieve calo. Zero termico: 2300 » 2800 m; T 1500: 4 » 12 °C; T 3000: -4 » -2 °C (valori nella libera atmosfera).</p> <p>Pressione: in lieve calo.</p>									
 <p style="text-align: center;">pomeriggio</p>		<table border="1"> <tr> <td>Temperature: <i>montagna (min max)</i></td> <td>◀▶</td> <td>▼</td> <td rowspan="2">Segnalazioni: nulla da segnalare.</td> </tr> <tr> <td>Temperature: <i>valli (min max)</i></td> <td>◀▶</td> <td>▼</td> </tr> </table>	Temperature: <i>montagna (min max)</i>	◀▶	▼	Segnalazioni: nulla da segnalare.	Temperature: <i>valli (min max)</i>	◀▶	▼
Temperature: <i>montagna (min max)</i>	◀▶	▼	Segnalazioni: nulla da segnalare.						
Temperature: <i>valli (min max)</i>	◀▶	▼							

domenica 29 aprile 2018		attendibilità: ★★☆☆						
 <p style="text-align: center;">mattino</p>								
<p>Aumento della nuvolosità e precipitazioni sparse, anche moderate, soprattutto durante la seconda parte della giornata, limite neve in calo a media montagna e fenomeni più intensi a ridosso dei confini col Piemonte.</p> <p>Venti: 3000 m moderati meridionali in rinforzo; SE deboli nelle valli.</p> <p>Temperature: in lieve calo. Zero termico: 2200 » 2400 m (valori nella libera atmosfera).</p> <p>Pressione: in calo.</p>								
 <p style="text-align: center;">pomeriggio</p>		<table border="1"> <tr> <td>Temperature: <i>montagna (min max)</i></td> <td>▼</td> <td>▼</td> </tr> <tr> <td>Temperature: <i>valli (min max)</i></td> <td>▼</td> <td>▼</td> </tr> </table>	Temperature: <i>montagna (min max)</i>	▼	▼	Temperature: <i>valli (min max)</i>	▼	▼
Temperature: <i>montagna (min max)</i>	▼	▼						
Temperature: <i>valli (min max)</i>	▼	▼						

tendenza successiva		attendibilità: ★★☆☆
 <p>lun 30 apr mar 1 mag mer 2 mag gio 3 mag</p>		
<p>Variabile con alternanza di schiarite a precipitazioni, probabilmente più intense mercoledì.</p>		

27/04/2018	Temperatura Max di ieri (ore 12-18) °C	Temperatura Min di oggi (ore 00-08) °C	Precipitazioni ultime 24 ore (ore 08-08) mm
Aosta - Piazza Plouves 580 m. slm	25,2	8,8	0,0
Ayas - Champoluc 1566 m. slm	17,9	1,1	0,0
Champorcher - Petit-Mont-Blanc 1640 m. slm	19,6	7,7	0,0
Cogne - Gimillan 1785 m. slm	15,0	3,2	0,0
Courmayeur - Dolonne 1200 m. slm	17,8	5,0	0,0
Donnas - Clapey 341 m. slm	24,6	14,4	0,0
Etroubles - Chevière 1339 m. slm	16,2	4,8	0,0
Gressoney-Saint-Jean - Bieltschocke 1370 m. slm	19,6	3,1	0,0
La Thuile - Les Granges 1637 m. slm	12,3	3,2	0,0
Morgex - Capoluogo 938 m. slm	20,9	5,0	0,0
Nus - Saint-Barthélemy - Osservatorio 1675 m. slm	15,5	6,7	0,0
Rhêmes-Notre-Dame - Chaudanne 1794 m. slm	12,6	-0,3	0,0
Saint-Christophe - Aeroporto 545 m. slm	26,9	6,0	0,0
Saint-Vincent - Terme 626 m. slm	26,2	-	-
Valgrisenche - Menthieu 1859 m. slm	10,2	2,9	0,0
Valsavarenche - Pont 1951 m. slm	13,5	1,9	0,0
Valtournenche - Breuil Cervinia 1998 m. slm	13,0	1,0	0,0
Verrès - Capoluogo 375 m. slm	27,0	10,5	0,0
Villeneuve - S.R. Saint-Nicolas 839 m. slm	22,7	9,5	0,0

(I dati riportati sono pubblicati con procedura automatica, non risultano pertanto validati)