

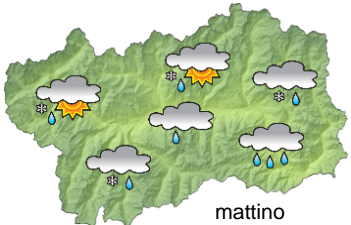


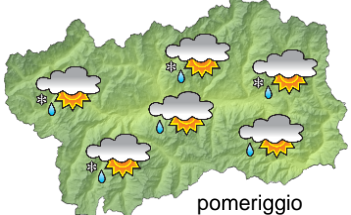






SITUAZIONE SINOTTICA

Una saccatura sul Mediterraneo occidentale determina condizioni abbastanza perturbate sulla Valle d'Aosta, con un passaggio frontale atteso domani sera, seguito dall'ingresso di aria più fredda e instabile.

 <p>mattino</p>	sabato 28 aprile 2018		attendibilità: ★★☆☆
	<p>Nuvolosità irregolare, con deboli precipitazioni dal pomeriggio in particolare nel settore sud-orientale, nevose oltre 2500 m. Venti: 3000 m da deboli a moderati meridionali; brezze nelle valli. Temperature: in lieve calo. Zero termico: 3000 m; T 1500: 14 °C; T 3000: 0 °C (valori nella libera atmosfera). Pressione: stazionaria.</p>		
 <p>pomeriggio</p>	Temperature: <i>montagna (max)</i>	▼	Segnalazioni: nulla da segnalare.
	Temperature: <i>valli (max)</i>	▼	

 <p>mattino</p>	domenica 29 aprile 2018		attendibilità: ★★☆☆
	<p>Molto nuvoloso, con deboli precipitazioni sparse, più frequenti nel settore sud-orientale, nevose sui 2300 m; fenomeni più intensi con isolati temporali dal pomeriggio, neve in calo a 1600 m in serata. Venti: 3000 m da moderati a forti meridionali; brezze nelle valli. Temperature: in calo in serata. Zero termico: 2500 » 2800 m; T 1500: 6 » 12 °C; T 3000: -3 » -1 °C (valori nella libera atmosfera). Pressione: in lieve calo.</p>		
 <p>pomeriggio</p>	Temperature: <i>montagna (min max)</i>	◀ ▼	Segnalazioni: precipitazioni localmente intense.
	Temperature: <i>valli (min max)</i>	◀ ▼	

 <p>mattino</p>	lunedì 30 aprile 2018		attendibilità: ★★☆☆
	<p>In parte soleggiato al mattino, annuvolamenti e locali precipitazioni dal pomeriggio, nevose oltre 1600 m. Venti: 3000 m deboli o moderati sud-occidentali in rotazione da S; brezze nelle valli. Temperature: in calo. Zero termico: 2000 » 2200 m (valori nella libera atmosfera). Pressione: in lieve calo.</p>		
 <p>pomeriggio</p>	Temperature: <i>montagna (min max)</i>	▼ ▼	
	Temperature: <i>valli (min max)</i>	▼ ▼	

tendenza successiva				attendibilità: ★★☆☆
 <p>mar 1 mag</p>	 <p>mer 2 mag</p>	 <p>gio 3 mag</p>	 <p>ven 4 mag</p>	<p>Alternanza di schiarite e precipitazioni, con neve sui 1500-2000 m.</p>

28/04/2018	Temperatura Max di ieri (ore 12-18) °C	Temperatura Min di oggi (ore 00-08) °C	Precipitazioni ultime 24 ore (ore 08-08) mm
Aosta - Piazza Plouves 580 m. slm	21.9	13.7	0.0
Ayas - Champoluc 1566 m. slm	14.2	6.1	0.0
Champorcher - Petit-Mont-Blanc 1640 m. slm	9.8	6.9	0.0
Cogne - Gimillan 1785 m. slm	14.7	5.3	0.0
Courmayeur - Dolonne 1200 m. slm	19.3	8.9	0.0
Donnas - Clapey 341 m. slm	19.2	14.5	0.0
Etroubles - Chevière 1339 m. slm	16.2	7.7	0.0
Gressoney-Saint-Jean - Bieltschocke 1370 m. slm	14.3	7.1	0.0
La Thuile - Les Granges 1637 m. slm	14.7	4.9	0.0
Morgex - Capoluogo 938 m. slm	20.8	11.5	0.0
Nus - Saint-Barthélemy - Osservatorio 1675 m. slm	15.2	7.1	0.0
Rhêmes-Notre-Dame - Chaudanne 1794 m. slm	12.9	2.7	0.0
Saint-Christophe - Aeroporto 545 m. slm	23.4	13.2	0.0
Saint-Vincent - Terme 626 m. slm	-	-	-
Valgrisenche - Menthieu 1859 m. slm	14.7	4.0	0.0
Valsavarenche - Pont 1951 m. slm	10.3	3.4	0.0
Valtournenche - Breuil Cervinia 1998 m. slm	11.5	3.0	0.0
Verrès - Capoluogo 375 m. slm	19.8	12.7	0.0
Villeneuve - S.R. Saint-Nicolas 839 m. slm	22.0	12.6	0.0

(I dati riportati sono pubblicati con procedura automatica, non risultano pertanto validati)