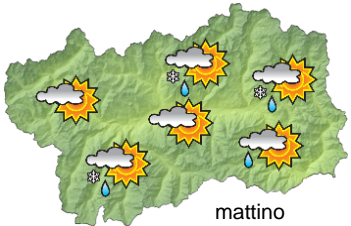











SITUAZIONE SINOTTICA

Una vasta saccatura nord-atlantica in discesa sul Mediterraneo occidentale favorisce un flusso di correnti umide e instabili sulla nostra regione apportando qualche precipitazione, generalmente debole o moderata, alternata a qualche temporanea schiarita. Tale situazione dovrebbe perdurare per tutta la settimana, salvo un graduale rialzo delle temperature da giovedì.

lunedì 30 aprile 2018		attendibilità: ★★☆☆
 <p>mattino</p>	<p>Parzialmente soleggiato con nuvolosità irregolare in aumento e qualche precipitazione dal pomeriggio, nevosa oltre 1700 m circa. Venti: 3000 m S moderati; brezze nelle valli. Temperature: in calo. Zero termico: 2300 m; T 1500: 8 °C; T 3000: -4 °C (valori nella libera atmosfera). Pressione: in lieve rialzo.</p>	
 <p>pomeriggio</p>	Temperature: <i>montagna (max)</i> ▼	Segnalazioni: nulla da segnalare.
	Temperature: <i>valli (max)</i> ▼	

martedì 1 maggio 2018		attendibilità: ★★☆☆
 <p>mattino</p>	<p>Salvo temporanee e parziali schiarite, abbastanza nuvoloso con precipitazioni sparse, soprattutto nella seconda parte della giornata, di intensità generalmente debole o tutt'al più moderata. Limite neve oltre 1700 m circa. Venti: 3000 m SE da moderati a deboli; SE deboli nelle valli. Temperature: in lieve calo. Zero termico: 1900 » 2200 m; T 1500: 3 » 4 °C; T 3000: -9 » -5 °C (valori nella libera atmosfera). Pressione: stazionaria.</p>	
 <p>pomeriggio</p>	Temperature: <i>montagna (min max)</i> ▼ ▼	Segnalazioni: nulla da segnalare.
	Temperature: <i>valli (min max)</i> ▼ ▼	

mercoledì 2 maggio 2018		attendibilità: ★☆☆☆
 <p>mattino</p>	<p>Molto nuvoloso con deboli precipitazioni sparse, localmente moderate, nevose oltre 1700 m circa. Venti: 3000 m E deboli; SE deboli nelle valli. Temperature: senza variazioni di rilievo. Zero termico: 1900 » 2200 m (valori nella libera atmosfera). Pressione: in lieve calo.</p>	
 <p>pomeriggio</p>	Temperature: <i>montagna (min max)</i> ◀ ▶	
	Temperature: <i>valli (min max)</i> ◀ ▶	

tendenza successiva				attendibilità: ★★☆☆
 gio 3 mag	 ven 4 mag	 sab 5 mag	 dom 6 mag	<p>Settimana abbastanza instabile con periodi soleggiati alternati ad annuvolamenti associati a sparse precipitazioni e con temperature in rialzo.</p>

30/04/2018	Temperatura Max di ieri (ore 12-18) °C	Temperatura Min di oggi (ore 00-08) °C	Precipitazioni ultime 24 ore (ore 08-08) mm
Aosta - Piazza Plouves 580 m. slm	14,8	7,1	18,6
Ayas - Champoluc 1566 m. slm	11,1	0,7	26,2
Champorcher - Petit-Mont-Blanc 1640 m. slm	8,2	2,1	66,8
Cogne - Gimillan 1785 m. slm	7,9	-0,3	47,8
Courmayeur - Dolonne 1200 m. slm	11,0	4,1	46,8
Donnas - Clapey 341 m. slm	16,3	-	-
Etroubles - Chevière 1339 m. slm	10,0	2,5	20,4
Gressoney-Saint-Jean - Bieltschocke 1370 m. slm	13,2	1,4	61,0
La Thuile - Les Granges 1637 m. slm	8,0	0,4	62,2
Morgex - Capoluogo 938 m. slm	12,6	4,7	32,2
Nus - Saint-Barthélemy - Osservatorio 1675 m. slm	10,8	2,0	26,0
Rhêmes-Notre-Dame - Chaudanne 1794 m. slm	5,3	-2,4	41,2
Saint-Christophe - Aeroporto 545 m. slm	17,0	5,9	16,8
Saint-Vincent - Terme 626 m. slm	-	-	-
Valgrisenche - Menthieu 1859 m. slm	5,4	-1,4	34,6
Valsavarenche - Pont 1951 m. slm	7,7	-1,5	62,0
Valtournenche - Breuil Cervinia 1998 m. slm	5,9	-0,2	29,0
Verrès - Capoluogo 375 m. slm	15,3	8,8	91,0
Villeneuve - S.R. Saint-Nicolas 839 m. slm	13,1	6,3	21,2

(I dati riportati sono pubblicati con procedura automatica, non risultano pertanto validati)