











## SITUAZIONE SINOTTICA

Una vasta depressione sul Mar di Norvegia fa transitare flussi freddi verso l'Arco alpino. Ancora oggi l'aria fredda si addenserà sui confini esteri valdostani provocando precipitazioni soprattutto sui settori occidentali e settentrionali. Da domani l'espansione di un anticiclone sul Marocco e, da metà settimana, anche sul Medio Atlantico favorirà condizioni più stabili e temperature in generale rialzo. Si prevede però un debole passaggio perturbato tra mercoledì pomeriggio e giovedì mattina, e una più attiva struttura frontale sabato.

<b>lunedì 3 dicembre 2018</b>		attendibilità: ★★☆☆
 mattino	<p>Molto nuvoloso nei settori nord-occidentali con nevicate deboli a circa 1900 m, in calo a circa 1600 m in tarda serata quando le precipitazioni diventeranno più intense. Almeno in parte soleggiato altrove, con qualche debole precipitazione soprattutto nelle zone centrali e dalla serata.</p> <p><b>Venti:</b> 3000 m moderati da WNW in rinforzo e rotazione da NW; foehn nelle valli nord-occidentali, in graduale estensione e in rinforzo dalla serata.</p> <p><b>Temperature:</b> in rialzo lieve, poi in generale calo dalla sera. Zero termico: 2900 m; T 1500: 7 °C; T 3000: -1 °C (valori nella libera atmosfera).</p> <p><b>Pressione:</b> stabile.</p>	
 pomeriggio	<p>Temperature: <i>montagna (max)</i>    ◀</p> <p>Temperature: <i>valli (max)</i>        ▲</p>	<p><b>Segnalazioni:</b> nevicate a possibile accumulo moderato a quote medie nelle zone NW.</p>

<b>martedì 4 dicembre 2018</b>		attendibilità: ★★☆☆
 mattino	<p>Cielo piuttosto soleggiato nei settori centrali e di S ed E. Nuvole persistenti ai confini esteri, con nevicate o bufere di neve nelle testate vallive a ridosso dei confini esteri nella prima parte della giornata.</p> <p><b>Venti:</b> 3000 m forti o molto forti da NW in rotazione da NNW e attenuazione; foehn intenso nelle valli in attenuazione.</p> <p><b>Temperature:</b> in calo, meno sensibile nelle valli a foehn. Zero termico: 2000 » 2600 m; T 1500: 2 » 5 °C; T 3000: -8 » -4 °C (valori nella libera atmosfera).</p> <p><b>Pressione:</b> in deciso rialzo.</p>	
 pomeriggio	<p>Temperature: <i>montagna (min max)</i>    ▼ ▼</p> <p>Temperature: <i>valli (min max)</i>        ▼ ▼</p>	<p><b>Segnalazioni:</b> foehn anche intenso nelle valli.</p>

<b>mercoledì 5 dicembre 2018</b>		attendibilità: ★★☆☆
 mattino	<p>Inizialmente soleggiato. Velature pomeridiane e poi nubi medio-basse dalla serata con qualche precipitazione sui confini esteri.</p> <p><b>Venti:</b> 3000 m moderati da NW in indebolimento, e rotazione da W in serata; da SE generalmente deboli nelle valli.</p> <p><b>Temperature:</b> in rialzo in quota. Zero termico: 2500 / 2900 m (valori nella libera atmosfera).</p> <p><b>Pressione:</b> stabile.</p>	
 pomeriggio	<p>Temperature: <i>montagna (min max)</i>    ▲ ▲</p> <p>Temperature: <i>valli (min max)</i>        ◀ ◀</p>	

<b>tendenza successiva</b>				attendibilità: ★★☆☆
 gio 6 dic	 ven 7 dic	 sab 8 dic	 dom 9 dic	<p>Nuvolosità e precipitazioni in attenuazione giovedì, venerdì più caldo e abbastanza stabile, perturbazione sabato, poi freddo e ventoso.</p>

<b>03/12/2018</b>	<b>Temperatura Max di ieri (ore 12-18) °C</b>	<b>Temperatura Min di oggi (ore 00-08) °C</b>	<b>Precipitazioni ultime 24 ore (ore 08-08) mm</b>
Aosta - Piazza Plouves 580 m. slm	4,2	3,5	4,4
Ayas - Champoluc 1566 m. slm	2,0	0,9	4,4
Champorcher - Petit-Mont-Blanc 1640 m. slm	2,3	3,1	0,4
Cogne - Gimillan 1785 m. slm	2,6	2,2	5,0
Courmayeur - Dolonne 1200 m. slm	2,5	4,5	31,4
Donnas - Clapey 341 m. slm	7,3	3,4	0,0
Etroubles - Chevière 1339 m. slm	0,9	3,6	6,4
Gressoney-Saint-Jean - Bieltschocke 1370 m. slm	2,1	0,2	2,0
La Thuile - Les Granges 1637 m. slm	3,1	3,2	15,8
Morgex - Capoluogo 938 m. slm	3,2	3,3	16,4
Nus - Saint-Barthélemy - Osservatorio 1675 m. slm	2,7	3,6	5,4
Rhêmes-Notre-Dame - Chaudanne 1794 m. slm	3,1	2,0	24,6
Saint-Christophe - Aeroporto 545 m. slm	5,1	3,2	3,8
Saint-Vincent - Terme 626 m. slm	5,1	3,3	1,6
Valgrisenche - Menthieu 1859 m. slm	4,6	3,0	22,6
Valsavarenche - Pont 1951 m. slm	2,8	1,9	4,4
Valtournenche - Breuil Cervinia 1998 m. slm	1,8	0,3	15,0
Verrès - Capoluogo 375 m. slm	7,3	3,4	0,0
Villeneuve - S.R. Saint-Nicolas 839 m. slm	3,5	3,3	6,0

*(I dati riportati sono pubblicati con procedura automatica, non risultano pertanto validati)*