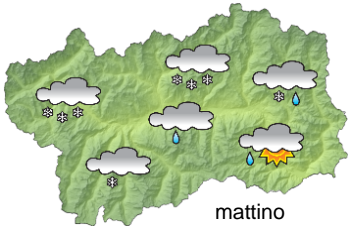
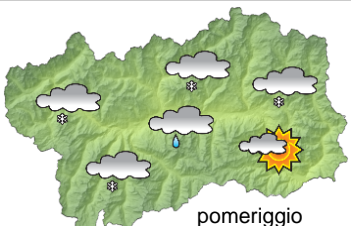
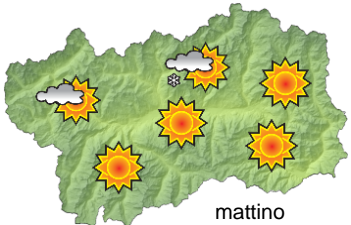









SITUAZIONE SINOTTICA

La nostra regione è attualmente al limite tra un'alta pressione centrata nei pressi del Golfo di Biscaglia e una vasta saccatura avente minimo barico nei pressi della Svezia. Ne conseguono ancora correnti intense, foriere di nuvolosità e qualche precipitazione, soprattutto sulla dorsale. Da domani i flussi tenderanno ad attenuarsi gradatamente e la struttura anticiclonica prenderà temporaneamente il sopravvento, favorendo condizioni più soleggiate, prima di tornare a competere con la citata depressione che porterà a una nuova variabilità atmosferica.

lunedì 10 dicembre 2018		attendibilità: ★★☆☆					
 mattino	<p>Da molto nuvoloso a coperto con precipitazioni da deboli a moderate, soprattutto sulla dorsale, sotto forma di bufera, nevole a circa 1000/1200 m in lieve rialzo. Qualche fiocco possibile portato dal vento anche a quote inferiori.</p> <p>Venti: 3000 m NW molto forti; foehn a tratti intenso nelle valli.</p> <p>Temperature: in lieve calo. Zero termico: 1600 m; T 1500: 2 °C; T 3000: -10 °C (valori nella libera atmosfera).</p> <p>Pressione: in lieve rialzo.</p>						
 pomeriggio	<table border="1"> <tr> <td>Temperature: <i>montagna (max)</i></td> <td>▼</td> <td rowspan="2">Segnalazioni: venti intensi in montagna e foehn a tratti intenso nelle valli.</td> </tr> <tr> <td>Temperature: <i>valli (max)</i></td> <td>▼</td> </tr> </table>	Temperature: <i>montagna (max)</i>	▼	Segnalazioni: venti intensi in montagna e foehn a tratti intenso nelle valli.	Temperature: <i>valli (max)</i>	▼	
Temperature: <i>montagna (max)</i>	▼	Segnalazioni: venti intensi in montagna e foehn a tratti intenso nelle valli.					
Temperature: <i>valli (max)</i>	▼						

martedì 11 dicembre 2018		attendibilità: ★★☆☆							
 mattino	<p>Sereno o poco nuvoloso per qualche addensamento sulla dorsale di confine al mattino.</p> <p>Venti: 3000 m NW da moderati a forti; foehn nelle valli.</p> <p>Temperature: in calo. Zero termico: 1000 » 1300 m; T 1500: -6 » -3 °C; T 3000: -13 » -15 °C (valori nella libera atmosfera).</p> <p>Pressione: in lieve calo.</p>								
 pomeriggio	<table border="1"> <tr> <td>Temperature: <i>montagna (min max)</i></td> <td>▼</td> <td>▼</td> <td rowspan="2">Segnalazioni: nulla da segnalare.</td> </tr> <tr> <td>Temperature: <i>valli (min max)</i></td> <td>▼</td> <td>▼</td> </tr> </table>	Temperature: <i>montagna (min max)</i>	▼	▼	Segnalazioni: nulla da segnalare.	Temperature: <i>valli (min max)</i>	▼	▼	
Temperature: <i>montagna (min max)</i>	▼	▼	Segnalazioni: nulla da segnalare.						
Temperature: <i>valli (min max)</i>	▼	▼							

mercoledì 12 dicembre 2018		attendibilità: ★★☆☆						
 mattino	<p>Abbastanza soleggiato per nubi medio-alte.</p> <p>Venti: 3000 m NW da moderati a forti; episodi di foehn nelle valli.</p> <p>Temperature: senza variazioni di rilievo. Zero termico: 1000 » 1300 m (valori nella libera atmosfera).</p> <p>Pressione: in calo.</p>							
 pomeriggio	<table border="1"> <tr> <td>Temperature: <i>montagna (min max)</i></td> <td>◀</td> <td>▶</td> </tr> <tr> <td>Temperature: <i>valli (min max)</i></td> <td>◀</td> <td>▶</td> </tr> </table>	Temperature: <i>montagna (min max)</i>	◀	▶	Temperature: <i>valli (min max)</i>	◀	▶	
Temperature: <i>montagna (min max)</i>	◀	▶						
Temperature: <i>valli (min max)</i>	◀	▶						

tendenza successiva				attendibilità: ★★☆☆
 gio 13 dic	 ven 14 dic	 sab 15 dic	 dom 16 dic	<p>Abbastanza variabile con nuvolosità irregolare alternata a schiarite, probabilmente più ampie sabato.</p>

10/12/2018	Temperatura Max di ieri (ore 12-18) °C	Temperatura Min di oggi (ore 00-08) °C	Precipitazioni ultime 24 ore (ore 08-08) mm
Aosta - Piazza Plouves 580 m. slm	9,7	5,7	2,8
Ayas - Champoluc 1566 m. slm	1,9	-1,6	7,0
Champorcher - Petit-Mont-Blanc 1640 m. slm	-0,1	-1,6	4,6
Cogne - Gimillan 1785 m. slm	1,8	-3,4	1,8
Courmayeur - Dolonne 1200 m. slm	5,0	0,9	10,0
Donnas - Clapey 341 m. slm	12,7	7,8	0,2
Etroubles - Chevière 1339 m. slm	2,1	0,1	0,4
Gressoney-Saint-Jean - Bieltschocke 1370 m. slm	1,9	0,2	5,8
La Thuile - Les Granges 1637 m. slm	0,1	-1,8	1,0
Morgex - Capoluogo 938 m. slm	7,7	2,6	3,4
Nus - Saint-Barthélemy - Osservatorio 1675 m. slm	2,2	-2,2	1,6
Rhêmes-Notre-Dame - Chaudanne 1794 m. slm	-0,6	-3,4	20,4
Saint-Christophe - Aeroporto 545 m. slm	10,4	6,3	1,4
Saint-Vincent - Terme 626 m. slm	10,6	6,8	0,8
Valgrisenche - Menthieu 1859 m. slm	-2,1	-4,1	9,0
Valsavarenche - Pont 1951 m. slm	-1,0	-3,7	4,6
Valtournenche - Breuil Cervinia 1998 m. slm	-3,0	-5,3	5,4
Verrès - Capoluogo 375 m. slm	13,0	9,4	0,6
Villeneuve - S.R. Saint-Nicolas 839 m. slm	9,6	3,8	1,6

(I dati riportati sono pubblicati con procedura automatica, non risultano pertanto validati)