








SITUAZIONE SINOTTICA

Già incuneatasi nelle valli valdostane, l'aria gelida sull'Europa centro-orientale ci condiziona tutta la settimana, permettendo nel contempo cielo tutto sommato soleggiato. Oggi un'alta pressione sull'Europa occidentale si espande anche verso l'Arco alpino occidentale favorendo bel tempo, ma già domani una piccola goccia fredda in transito verso la Sardegna formerà un minimo al suolo sul Golfo di Genova, convogliando aria fredda e lievemente più umida dalla Pianura padana verso la bassa Valle. La spinta di aria da SE continuerà da giovedì per la presenza di un'alta pressione sulla zona balcanica, con qualche nuvola in più. Venerdì è possibile che una piccola onda depressionaria si infranga sui confini esteri, poi una più decisa rimonta anticiclonica prospetta un bel fine settimana.

| | | | | | |
|--|--|---|---|--|--|
|  <p>mattino</p> | | martedì 11 dicembre 2018 | | attendibilità: ★★☆☆ | |
|  <p>pomeriggio</p> | | Sereno. Venti: 3000 m forti settentrionali in attenuazione; foehn in attenuazione nelle valli. Temperature: in rialzo lieve in quota, in calo nelle valli. Zero termico: 1500 m; T 1500: 0 °C; T 3000: -9 °C (valori nella libera atmosfera). Pressione: in deciso calo. | | | |
| | | Temperature: <i>montagna (max)</i> | ▲ | Segnalazioni: nulla da segnalare. | |
| | | Temperature: <i>valli (max)</i> | ▼ | | |

| | | | | | |
|--|--|---|-----|---------------------------------------|--|
|  <p>mattino</p> | | mercoledì 12 dicembre 2018 | | attendibilità: ★★☆☆ | |
|  <p>pomeriggio</p> | | Sereno con qualche velatura mattutina, e qualche nuvola in arrivo a partire dal pomeriggio e da SE. Venti: 3000 m moderati da NW in rotazione da SE ed indebolimento; brezze nelle valli, venti da SE dalla serata. Temperature: in calo, soprattutto dalla sera. Zero termico: 700 » 1200 m; T 1500: -4 / -2 °C; T 3000: -11 / -8 °C (valori nella libera atmosfera). Pressione: in calo lieve. | | | |
| | | Temperature: <i>montagna (min max)</i> | ▼ ▼ | Segnalazioni: nulla segnalare. | |
| | | Temperature: <i>valli (min max)</i> | ▼ ▼ | | |

| | | | | | |
|--|--|---|-----|---------------------|--|
|  <p>mattino</p> | | giovedì 13 dicembre 2018 | | attendibilità: ★★☆☆ | |
|  <p>pomeriggio</p> | | Possibili strati o foschie mattutine nelle valli, soleggiato in quota e nei settori nord-occidentali. Nuvole in arrivo nel corso della giornata da W con qualche precipitazione sui rilievi. Venti: 3000 m deboli da SE in rotazione da SW; deboli da SE nelle valli. Temperature: in deciso calo. Zero termico: 300 » 700 m (valori nella libera atmosfera). Pressione: ancora in lieve calo. | | | |
| | | Temperature: <i>montagna (min max)</i> | ▼ ▼ | | |
| | | Temperature: <i>valli (min max)</i> | ▼ ▼ | | |

| | | | | | | |
|--|------------|------------|------------|--|--|---------------------|
|  | | | | tendenza successiva | | attendibilità: ★★☆☆ |
| ven 14 dic | sab 15 dic | dom 16 dic | lun 17 dic | Abbastanza soleggiato venerdì, più sole e temperature in rialzo da sabato, più nuvole lunedì con qualche precipitazione. | | |

| 11/12/2018 | Temperatura Max di ieri (ore 12-18) °C | Temperatura Min di oggi (ore 00-08) °C | Precipitazioni ultime 24 ore (ore 08-08) mm |
|---|---|---|--|
| Aosta - Piazza Plouves 580 m. slm | 9,6 | 4,4 | 0,0 |
| Ayas - Champoluc 1566 m. slm | 0,4 | -5,2 | 4,2 |
| Champorcher - Petit-Mont-Blanc 1640 m. slm | 1,2 | -0,1 | 0,4 |
| Cogne - Gimillan 1785 m. slm | -1,9 | -5,9 | 0,2 |
| Courmayeur - Dolonne 1200 m. slm | 2,9 | -1,5 | 0,0 |
| Donnas - Clapey 341 m. slm | 11,6 | 2,0 | 0,0 |
| Etroubles - Chevière 1339 m. slm | 1,8 | 0,1 | 0,0 |
| Gressoney-Saint-Jean - Bieltschocke 1370 m. slm | 2,3 | 0,4 | 0,0 |
| La Thuile - Les Granges 1637 m. slm | 0,6 | -4,6 | 0,0 |
| Morgex - Capoluogo 938 m. slm | 6,4 | -0,1 | 0,0 |
| Nus - Saint-Barthélemy - Osservatorio 1675 m. slm | 0,0 | -2,8 | 0,0 |
| Rhêmes-Notre-Dame - Chaudanne 1794 m. slm | -1,2 | -11,2 | 1,6 |
| Saint-Christophe - Aeroporto 545 m. slm | 10,6 | 5,8 | 0,0 |
| Saint-Vincent - Terme 626 m. slm | 9,6 | 6,2 | 0,0 |
| Valgrisenche - Menthiu 1859 m. slm | -3,4 | -6,0 | 2,0 |
| Valsavarenche - Pont 1951 m. slm | -1,5 | -9,2 | 0,0 |
| Valtournenche - Breuil Cervinia 1998 m. slm | -3,0 | -5,8 | 0,2 |
| Verrès - Capoluogo 375 m. slm | 11,9 | 4,8 | 0,0 |
| Villeneuve - S.R. Saint-Nicolas 839 m. slm | 8,2 | 3,0 | 0,0 |

(I dati riportati sono pubblicati con procedura automatica, non risultano pertanto validati)