











SITUAZIONE SINOTTICA

La nostra regione resta interessata sino a tutto domani dal movimento di una vasta area di bassa pressione con associata aria fredda presente sull'Europa centrale: il tempo oggi è stabile, domani variabile, con nuvolosità di difficile previsione. Poi la temporanea espansione di un'area di alta pressione di origine nordafricana porterà tempo più stabile sulla nostra regione sino a tutto sabato. Tuttavia già dalla mattinata di domenica potrebbe fare ingresso una debole perturbazione atlantica sulla parte occidentale della Valle d'Aosta con deboli precipitazioni. Da lunedì possibile una nuova espansione temporanea di un'area di alta pressione, con miglioramento del tempo.

mercoledì 12 dicembre 2018		attendibilità: ★★ ★
 mattino	Sino al primo pomeriggio velature tra i settori alpini occidentali e meridionali, altrove sereno; poi sereno ovunque. Dalla serata aumento della nuvolosità limitatamente ai settori sudorientali.	
 pomeriggio	<p>Venti: 3000 m moderati da NW in rotazione da SW ed indebolimento; brezze nelle valli, venti da SE dalla serata.</p> <p>Temperature: in calo, soprattutto dalla sera in montagna. Zero termico: 500 » 1200 m; T 1500: -6 / -2 °C; T 3000: -10 / -8 °C (valori nella libera atmosfera).</p> <p>Pressione: in lieve calo, dalla serata in lieve aumento.</p>	
Temperature: <i>montagna (max)</i>		▼ Segnalazioni: nulla da segnalare.
Temperature: <i>valli (max)</i>		▼

giovedì 13 dicembre 2018		attendibilità: ★★ ★
 mattino	Al mattino abbastanza soleggiato sui settori occidentali e centrali della Valle, nonostante possibili formazioni mattutine di nubi basse o foschie; sui settori orientali nuvoloso per nubi basse e non escluso qualche fiocco di neve a tutte le quote, ad eccezione delle testate vallive settentrionali, con belle schiarite. Nel pomeriggio tendenza all'aumento graduale della nuvolosità e non escluso qualche fiocco di neve sparso ovunque.	
 pomeriggio	<p>Venti: 3000 m deboli da SW in rotazione da S; deboli da SE nelle valli.</p> <p>Temperature: in sensibile calo. Zero termico: 300 » 700 m; T 1500: -10 » -6 °C; T 3000: -16 / -13 °C (valori nella libera atmosfera).</p> <p>Pressione: in lieve calo.</p>	
Temperature: <i>montagna (min max)</i>		▼ ▼ Segnalazioni: nulla da segnalare.
Temperature: <i>valli (min max)</i>		▼ ▼

venerdì 14 dicembre 2018		attendibilità: ★★ ★
 mattino	Sino al mattino presto nubi basse e foschia su gran parte della regione, con tratti soleggiati sulle testate vallive dei settori alpini settentrionali. Poi rapida attenuazione della nuvolosità e passaggio a cielo ovunque sereno o poco nuvoloso.	
 pomeriggio	<p>Venti: 3000 m da deboli a moderati da W in rotazione da NW; deboli brezze nelle valli, da NW nelle vallate occidentali.</p> <p>Temperature: in generale aumento. Zero termico: 300 » 1200 m (valori nella libera atmosfera).</p> <p>Pressione: in aumento.</p>	
Temperature: <i>montagna (min max)</i>		▲ ▲
Temperature: <i>valli (min max)</i>		◀ ▲

tendenza successiva				attendibilità: ★★ ★
 sab 15 dic	 dom 16 dic	 lun 17 dic	 mar 18 dic	Sabato soleggiato. Domenica peggioramento del tempo già dal mattino con nubi in estensione da W, e precipitazioni dal pomeriggio sui settori occidentali e centrali, probabilmente asciutto sui settori orientali. Lunedì mattino ancora nuvoloso con deboli precipitazioni residue sui settori occidentali, poi miglioramento del tempo. Martedì asciutto e soleggiato.

12/12/2018	Temperatura Max di ieri (ore 12-18) °C	Temperatura Min di oggi (ore 00-08) °C	Precipitazioni ultime 24 ore (ore 08-08) mm
Aosta - Piazza Plouves 580 m. slm	10,1	-2,9	0,0
Ayas - Champoluc 1566 m. slm	2,5	-12,3	0,0
Champorcher - Petit-Mont-Blanc 1640 m. slm	1,1	-5,4	0,0
Cogne - Gimillan 1785 m. slm	1,2	-8,7	0,0
Courmayeur - Dolonne 1200 m. slm	3,5	-5,9	0,0
Donnas - Clapey 341 m. slm	2,8	0,6	0,0
Etroubles - Chevière 1339 m. slm	3,2	-8,0	0,0
Gressoney-Saint-Jean - Bieltschocke 1370 m. slm	1,7	-10,6	0,0
La Thuile - Les Granges 1637 m. slm	-0,5	-6,7	0,0
Morgex - Capoluogo 938 m. slm	5,5	-6,3	0,0
Nus - Saint-Barthélemy - Osservatorio 1675 m. slm	2,0	-6,6	0,0
Rhêmes-Notre-Dame - Chaudanne 1794 m. slm	-1,5	-12,5	0,0
Saint-Christophe - Aeroporto 545 m. slm	11,4	-6,4	0,0
Saint-Vincent - Terme 626 m. slm	10,4	-2,6	0,0
Valgrisenche - Menthiu 1859 m. slm	-0,5	-7,0	0,0
Valsavarenche - Pont 1951 m. slm	-1,7	-9,6	0,0
Valtournenche - Breuil Cervinia 1998 m. slm	-1,3	-12,8	0,0
Verrès - Capoluogo 375 m. slm	10,5	-1,2	0,0
Villeneuve - S.R. Saint-Nicolas 839 m. slm	8,2	-2,4	0,0

(I dati riportati sono pubblicati con procedura automatica, non risultano pertanto validati)