
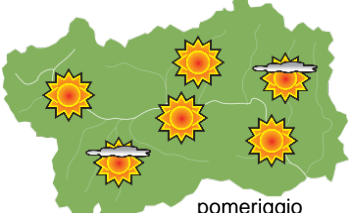
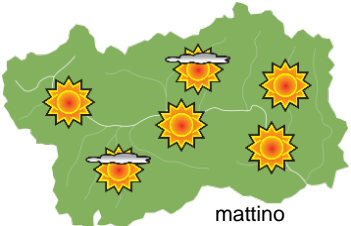
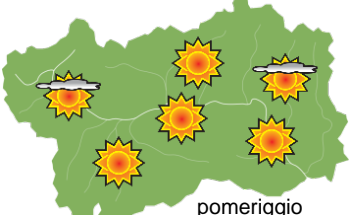
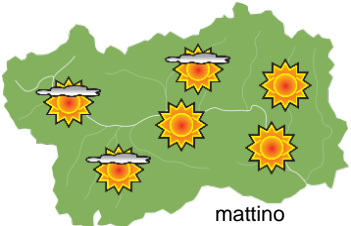
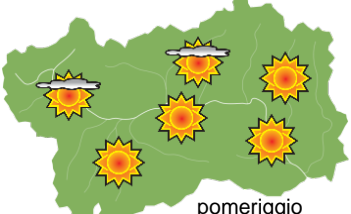





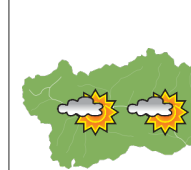
SITUAZIONE SINOTTICA

Un'area di alta pressione tende a spingersi dall'Atlantico verso l'Europa centrale determinando condizioni di bel tempo sulla Valle d'Aosta con un aumento della ventilazione domani, in particolare in montagna.

 <p>mattino</p>	sabato 29 dicembre 2018		attendibilità: ★★★
	<p>Soleggiato. Venti: 3000 m N deboli poi moderati; episodi di foehn possibili nelle vallate superiori. Temperature: in lieve calo in montagna. Zero termico: 2600 m; T 1500: 8 °C; T 3000: -3 °C (valori nella libera atmosfera). Pressione: in aumento.</p>		
 <p>pomeriggio</p>	Temperature: <i>montagna (max)</i>	▼	Segnalazioni: nulla da segnalare.
	Temperature: <i>valli (max)</i>	◄	

 <p>mattino</p>	domenica 30 dicembre 2018		attendibilità: ★★★
	<p>Sereno con qualche velatura possibile. Venti: 3000 m N moderati o forti; foehn irregolare nelle valli. Temperature: in lieve calo in montagna, in rialzo nelle valli. Zero termico: 2000 » 2300 m; T 1500: 2 » 7 °C; T 3000: -5 / -3 °C (valori nella libera atmosfera). Pressione: quasi stazionaria.</p>		
 <p>pomeriggio</p>	Temperature: <i>montagna (min max)</i>	▼ ▼	Segnalazioni: vento localmente forte in alta montagna.
	Temperature: <i>valli (min max)</i>	▲ ▲	

 <p>mattino</p>	lunedì 31 dicembre 2018		attendibilità: ★★★
	<p>Sereno o poco nuvoloso. Venti: 3000 m N moderati in attenuazione; episodi di foehn nelle vallate superiori. Temperature: massime in rialzo in montagna. Zero termico: 1800 » 2600 m (valori nella libera atmosfera). Pressione: in calo.</p>		
 <p>pomeriggio</p>	Temperature: <i>montagna (min max)</i>	◄ ▲	
	Temperature: <i>valli (min max)</i>	◄ ◄	

 <p>mar 1 gen</p>				 <p>mer 2 gen</p>				 <p>gio 3 gen</p>				 <p>ven 4 gen</p>				tendenza successiva attendibilità: ★★★			
<p>Fino a venerdì in prevalenza soleggiato con qualche annuvolamento sulla dorsale.</p>																			

29/12/2018	Temperatura Max di ieri (ore 12-18) °C	Temperatura Min di oggi (ore 00-08) °C	Precipitazioni ultime 24 ore (ore 08-08) mm
Aosta - Piazza Plouves 580 m. slm	8.5	0.9	-
Ayas - Champoluc 1566 m. slm	6.3	-3.3	0.0
Champorcher - Petit-Mont-Blanc 1640 m. slm	10.4	4.0	0.0
Cogne - Gimillan 1785 m. slm	8.5	0.2	0.0
Courmayeur - Dolonne 1200 m. slm	9.8	0.9	0.0
Donnas - Clapey 341 m. slm	9.5	2.5	0.0
Etroubles - Chevière 1339 m. slm	9.7	1.8	0.0
Gressoney-Saint-Jean - Bieltschocke 1370 m. slm	7.7	-1.8	0.0
La Thuile - Les Granges 1637 m. slm	9.2	0.6	0.0
Morgex - Capoluogo 938 m. slm	9.2	-1.4	0.0
Nus - Saint-Barthélemy - Osservatorio 1675 m. slm	9.2	3.8	0.0
Rhêmes-Notre-Dame - Chaudanne 1794 m. slm	7.0	-3.5	0.0
Saint-Christophe - Aeroporto 545 m. slm	7.8	-2.9	0.0
Saint-Vincent - Terme 626 m. slm	8.7	3.0	0.0
Valgrisenche - Menthieu 1859 m. slm	7.8	1.5	0.0
Valsavarenche - Pont 1951 m. slm	7.2	-1.4	0.0
Valtournenche - Breuil Cervinia 1998 m. slm	6.0	-2.5	0.0
Verrès - Capoluogo 375 m. slm	9.7	2.4	0.0
Villeneuve - S.R. Saint-Nicolas 839 m. slm	11.1	5.3	0.0

(I dati riportati sono pubblicati con procedura automatica, non risultano pertanto validati)