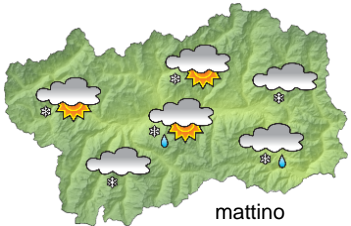

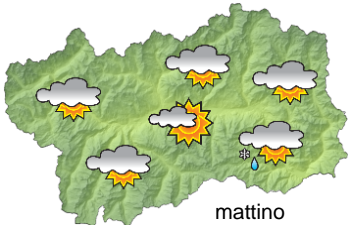









SITUAZIONE SINOTTICA

Una vasta area depressionaria con associata aria fredda a tutte le quote interessa l'Europa sino ad almeno venerdì; la circolazione in quota è debole e le condizioni meteorologiche sulla nostra regione resteranno variabili ma senza precipitazioni di rilievo. Da sabato sino ad almeno domenica le correnti in quota si disporranno da nordovest grazie alla presenza di un'area di alta pressione collocata sull'atlantico, riportando sulla nostra regione tempo più stabile. Tuttavia da domenica sera è previsto ad oggi un peggioramento del tempo, ma l'attendibilità previsionale è molto bassa.

 <p>mattino</p>	martedì 6 febbraio 2018		attendibilità: ★★☆☆
	<p>Molto nuvoloso o coperto con occasionali e temporanee schiarite, più probabili sui settori alpini occidentali e settentrionali. Precipitazioni molto deboli e sparse, possibili ovunque, più probabili in serata in bassa valle. Limite neve verso i 700/800 m circa.</p> <p>Venti: 3000 m SE da deboli a moderati; deboli da SE nelle valli.</p> <p>Temperature: in lieve aumento.</p> <p>Zero termico: 600 » 900 m; T 1500: -6 » -4 °C; T 3000: -13 / -11 °C (valori nella libera atmosfera).</p> <p>Pressione: in calo.</p>		
 <p>pomeriggio</p>	Temperature: <i>montagna (max)</i>	▲	Segnalazioni: nulla da segnalare.
	Temperature: <i>valli (max)</i>	▲	

 <p>mattino</p>	mercoledì 7 febbraio 2018		attendibilità: ★★☆☆
	<p>Sino alle 8 circa del mattino ancora molto nuvoloso ma con qualche occasionale schiarita, ed ancora possibile qualche precipitazione molto debole, specie nella notte sui settori sudorientali, nevose sopra 800 metri circa. Poi schiarite progressivamente più ampie sino ad avere cielo sereno o poco nuvoloso dalle 13 circa.</p> <p>Venti: 3000 m SE deboli, in rotazione da NE dal pomeriggio; deboli da SE nelle valli, in rotazione da N dal pomeriggio.</p> <p>Temperature: in aumento</p> <p>Zero termico: 900 / 1100 m; T 1500: -4 / -1 °C; T 3000: -12 / -10 °C (valori nella libera atmosfera).</p> <p>Pressione: in calo.</p>		
 <p>pomeriggio</p>	Temperature: <i>montagna (min max)</i>	▲ ▲	Segnalazioni: nulla da segnalare.
	Temperature: <i>valli (min max)</i>	▲ ▲	

 <p>mattino</p>	giovedì 8 febbraio 2018		attendibilità: ★★☆☆
	<p>sereno o poco nuvoloso con addensamenti sparsi sui rilievi di confine settentrionali ed orientali.</p> <p>Venti: 3000 m deboli da NE; deboli da N nelle valli.</p> <p>Temperature: minime in calo, massime stazionarie.</p> <p>Zero termico: 900 / 1100 m (valori nella libera atmosfera).</p> <p>Pressione: in aumento.</p>		
 <p>pomeriggio</p>	Temperature: <i>montagna (min max)</i>	▼ ◀	
	Temperature: <i>valli (min max)</i>	▼ ◀	

tendenza successiva				attendibilità: ★☆☆☆
				<p>Venerdì nuvolosità variabile ma nel complesso abbastanza soleggiato, specie nelle ore centrali. Sabato soleggiato. Domenica dapprima soleggiato, dal pomeriggio velato, con nuvolosità in aumento dalla serata. Lunedì nuvoloso con qualche possibile precipitazione sui settori occidentali.</p>
ven 9 feb	sab 10 feb	dom 11 feb	lun 12 feb	

06/02/2018	Temperatura Max di ieri (ore 12-18) °C	Temperatura Min di oggi (ore 00-08) °C	Precipitazioni ultime 24 ore (ore 08-08) mm
Aosta - Piazza Plouves 580 m. slm	2,5	0,3	0,4
Ayas - Champoluc 1566 m. slm	-1,8	-5,8	0,0
Champorcher - Petit-Mont-Blanc 1640 m. slm	-2,9	-5,3	1,0
Cogne - Gimillan 1785 m. slm	-4,6	-8,1	0,0
Courmayeur - Dolonne 1200 m. slm	-0,2	-4,7	1,8
Donnas - Clapey 341 m. slm	3,2	1,8	1,8
Etroubles - Chevière 1339 m. slm	-2,7	-5,5	0,8
Gressoney-Saint-Jean - Bieltschocke 1370 m. slm	-1,4	-4,9	0,0
La Thuile - Les Granges 1637 m. slm	-4,0	-7,1	0,8
Morgex - Capoluogo 938 m. slm	1,1	-3,3	0,4
Nus - Saint-Barthélemy - Osservatorio 1675 m. slm	-1,3	-6,2	0,0
Rhêmes-Notre-Dame - Chaudanne 1794 m. slm	-2,8	-9,9	0,0
Saint-Christophe - Aeroporto 545 m. slm	4,7	0,1	0,0
Saint-Vincent - Terme 626 m. slm	5,4	-0,1	-
Valgrisenche - Menthiu 1859 m. slm	-5,6	-7,6	0,2
Valsavarenche - Pont 1951 m. slm	-4,6	-9,2	0,0
Valtournenche - Breuil Cervinia 1998 m. slm	-4,1	-7,8	0,8
Verrès - Capoluogo 375 m. slm	4,1	1,7	1,6
Villeneuve - S.R. Saint-Nicolas 839 m. slm	2,6	-1,4	0,0

(I dati riportati sono pubblicati con procedura automatica, non risultano pertanto validati)