











## SITUAZIONE SINOTTICA

Una vasta saccatura su buona parte dell'Europa e un anticiclone atlantico che si espande verso la Francia determineranno per i prossimi giorni condizioni di variabilità atmosferica che alterneranno ampie schiarite ad annuvolamenti, forieri di qualche precipitazione.

 <p>mattino</p>	<b>sabato 10 febbraio 2018</b>		attendibilità: ★★☆☆
	<p>Sereno o poco nuvoloso.  <b>Venti:</b> 3000 m N da deboli a moderati; episodi di foehn nelle valli.  <b>Temperature:</b> in lieve rialzo.            Zero termico: 1100 m; T 1500: -1 °C; T 3000: -11 °C (valori nella libera atmosfera).  <b>Pressione:</b> pressoché stazionaria.</p>		
 <p>pomeriggio</p>	Temperature: <i>montagna (max)</i>	▲	<b>Segnalazioni:</b> nulla da segnalare.
	Temperature: <i>valli (max)</i>	▲	

 <p>mattino</p>	<b>domenica 11 febbraio 2018</b>		attendibilità: ★★☆☆
	<p>Velato al mattino con aumento della nuvolosità, specie sulla dorsale, interessata da qualche possibile fiocco al pomeriggio/sera.  <b>Venti:</b> 3000 m NW moderati in rotazione da W; episodi di foehn nelle valli.  <b>Temperature:</b> minime in lieve aumento, massime in lieve calo.            Zero termico: 500 » 1500 m; T 1500: -11 » 0 °C; T 3000: -17 » -12 °C (valori nella libera atmosfera).  <b>Pressione:</b> in temporaneo lieve calo.</p>		
 <p>pomeriggio</p>	Temperature: <i>montagna (min max)</i>	▲ ▼	<b>Segnalazioni:</b> nulla da segnalare.
	Temperature: <i>valli (min max)</i>	▲ ▼	

 <p>mattino</p>	<b>lunedì 12 febbraio 2018</b>		attendibilità: ★★☆☆
	<p>Giornata nuvolosa, specie sulle aree di confine, interessate da deboli fiocchi.  <b>Venti:</b> 3000 m N moderati; episodi di foehn nelle valli.  <b>Temperature:</b> in calo.            Zero termico: 400 / 700 m (valori nella libera atmosfera).  <b>Pressione:</b> in lieve aumento.</p>		
 <p>pomeriggio</p>	Temperature: <i>montagna (min max)</i>	▼ ▼	
	Temperature: <i>valli (min max)</i>	▼ ▼	

<b>tendenza successiva</b>				attendibilità: ★★☆☆
 <p>mar 13 feb</p>	 <p>mer 14 feb</p>	 <p>gio 15 feb</p>	 <p>ven 16 feb</p>	<p>Soleggiato martedì; aumento della nuvolosità mercoledì; abbastanza perturbato giovedì; attenuazione della nuvolosità venerdì.</p>

<b>10/02/2018</b>	<b>Temperatura Max di ieri (ore 12-18) °C</b>	<b>Temperatura Min di oggi (ore 00-08) °C</b>	<b>Precipitazioni ultime 24 ore (ore 08-08) mm</b>
Aosta - Piazza Plouves 580 m. slm	8,9	-1,3	0,0
Ayas - Champoluc 1566 m. slm	1,4	-13,7	0,0
Champorcher - Petit-Mont-Blanc 1640 m. slm	-1,3	-6,6	0,0
Cogne - Gimillan 1785 m. slm	-0,6	-9,7	0,0
Courmayeur - Dolonne 1200 m. slm	4,1	-6,3	0,0
Donnas - Clapey 341 m. slm	6,4	3,1	0,0
Etroubles - Chevière 1339 m. slm	2,0	-7,4	0,0
Gressoney-Saint-Jean - Bieltschocke 1370 m. slm	0,3	-10,5	0,0
La Thuile - Les Granges 1637 m. slm	-1,5	-8,9	0,0
Morgex - Capoluogo 938 m. slm	4,8	-5,4	0,0
Nus - Saint-Barthélemy - Osservatorio 1675 m. slm	-0,3	-7,2	0,0
Rhêmes-Notre-Dame - Chaudanne 1794 m. slm	0,7	-14,6	0,0
Saint-Christophe - Aeroporto 545 m. slm	12,1	-4,2	0,0
Saint-Vincent - Terme 626 m. slm	9,2	-1,5	0,0
Valgrisenche - Menthiu 1859 m. slm	-2,0	-10,3	0,0
Valsavarenche - Pont 1951 m. slm	-3,9	-12,2	0,0
Valtournenche - Breuil Cervinia 1998 m. slm	-3,3	-14,5	0,0
Verrès - Capoluogo 375 m. slm	8,1	0,4	0,0
Villeneuve - S.R. Saint-Nicolas 839 m. slm	8,9	-2,4	0,0

*(I dati riportati sono pubblicati con procedura automatica, non risultano pertanto validati)*