

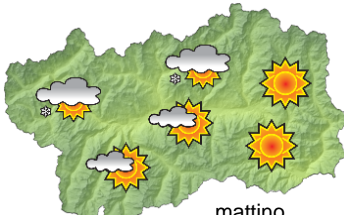









SITUAZIONE SINOTTICA

Un sistema frontale, associato ad una struttura depressionaria tra Islanda e Mare del Nord, interessa dalla serata odierna e in modo marginale anche la nostra regione. Un miglioramento è previsto martedì per una temporanea espansione anticiclonica in attesa di un possibile parziale peggioramento verso metà settimana.

 <p>mattino</p>	<p align="center">domenica 11 febbraio 2018 attendibilità: ★★☆☆</p> <p>In parte soleggiato con velature e banchi di nubi alte; aumento della nuvolosità a partire dai settori occidentali interessati da nevischio dalla serata.</p> <p>Venti: 3000 m NW deboli a moderati; episodi di foehn nelle valli.</p> <p>Temperature: massime in lieve calo.</p> <p>Zero termico: 500 » 1500 m; T 1500: -8 » 0 °C; T 3000: -6 » -12 °C (valori nella libera atmosfera).</p> <p>Pressione: in lieve calo.</p> <table border="1" style="width:100%"> <tr> <td>Temperature: <i>montagna (max)</i></td> <td>▼</td> <td rowspan="2">Segnalazioni: nulla da segnalare.</td> </tr> <tr> <td>Temperature: <i>valli (max)</i></td> <td>▼</td> </tr> </table>	Temperature: <i>montagna (max)</i>	▼	Segnalazioni: nulla da segnalare.	Temperature: <i>valli (max)</i>	▼		
Temperature: <i>montagna (max)</i>		▼	Segnalazioni: nulla da segnalare.					
Temperature: <i>valli (max)</i>	▼							
 <p>pomeriggio</p>								
 <p>mattino</p>	<p align="center">lunedì 12 febbraio 2018 attendibilità: ★★☆☆</p> <p>Nuvolosità più intensa nei settori di NW interessati da nevischio in mattinata, probabili belle schiarite negli altri settori ampie dal pomeriggio.</p> <p>Venti: 3000 m NNW moderati; foehn nelle valli.</p> <p>Temperature: in calo salvo le minime nelle valli a foehn.</p> <p>Zero termico: 400 » 600 m; T 1500: -8 » -11 °C; T 3000: -14 » -18 °C (valori nella libera atmosfera).</p> <p>Pressione: in aumento.</p> <table border="1" style="width:100%"> <tr> <td>Temperature: <i>montagna (min max)</i></td> <td>▼</td> <td>▼</td> <td rowspan="2">Segnalazioni: nulla da segnalare.</td> </tr> <tr> <td>Temperature: <i>valli (min max)</i></td> <td>▲</td> <td>▼</td> </tr> </table>	Temperature: <i>montagna (min max)</i>	▼	▼	Segnalazioni: nulla da segnalare.	Temperature: <i>valli (min max)</i>	▲	▼
Temperature: <i>montagna (min max)</i>		▼	▼	Segnalazioni: nulla da segnalare.				
Temperature: <i>valli (min max)</i>	▲	▼						
 <p>pomeriggio</p>								
 <p>mattino</p>	<p align="center">martedì 13 febbraio 2018 attendibilità: ★★☆☆</p> <p>Prevalentemente soleggiato con aumento della nuvolosità in serata.</p> <p>Venti: 3000 m WNW deboli; deboli occidentali. nelle valli.</p> <p>Temperature: minime in ulteriore calo.</p> <p>Zero termico: 400 / 500 m (valori nella libera atmosfera).</p> <p>Pressione: in calo.</p> <table border="1" style="width:100%"> <tr> <td>Temperature: <i>montagna (min max)</i></td> <td>▼</td> <td>◄</td> </tr> <tr> <td>Temperature: <i>valli (min max)</i></td> <td>▼</td> <td>◄</td> </tr> </table>	Temperature: <i>montagna (min max)</i>	▼	◄	Temperature: <i>valli (min max)</i>	▼	◄	
Temperature: <i>montagna (min max)</i>		▼	◄					
Temperature: <i>valli (min max)</i>	▼	◄						
 <p>pomeriggio</p>								

 <p>mer 14 feb</p>	 <p>gio 15 feb</p>	 <p>ven 16 feb</p>	 <p>sab 17 feb</p>	<p align="center">tendenza successiva attendibilità: ★☆☆☆</p> <p>Più nuvoloso da mercoledì pomeriggio e giovedì specie lungo i confini esteri, miglioramento venerdì.</p>
--	---	---	---	---

11/02/2018	Temperatura Max di ieri (ore 12-18) °C	Temperatura Min di oggi (ore 00-08) °C	Precipitazioni ultime 24 ore (ore 08-08) mm
Aosta - Piazza Plouves 580 m. slm	8,7	-1,6	0,0
Ayas - Champoluc 1566 m. slm	1,0	-13,0	0,0
Champorcher - Petit-Mont-Blanc 1640 m. slm	0,5	-5,4	0,0
Cogne - Gimillan 1785 m. slm	-0,7	-7,7	0,0
Courmayeur - Dolonne 1200 m. slm	1,7	-6,3	0,0
Donnas - Clapey 341 m. slm	9,0	1,0	0,0
Etroubles - Chevière 1339 m. slm	-0,2	-6,6	0,0
Gressoney-Saint-Jean - Bieltschocke 1370 m. slm	2,1	-10,5	0,0
La Thuile - Les Granges 1637 m. slm	-3,9	-6,5	0,0
Morgex - Capoluogo 938 m. slm	3,1	-4,6	0,0
Nus - Saint-Barthélemy - Osservatorio 1675 m. slm	-0,1	-6,1	0,0
Rhêmes-Notre-Dame - Chaudanne 1794 m. slm	3,0	-12,0	0,0
Saint-Christophe - Aeroporto 545 m. slm	10,5	-3,6	0,0
Saint-Vincent - Terme 626 m. slm	9,7	-2,6	0,0
Valgrisenche - Menthieu 1859 m. slm	-2,0	-7,6	0,0
Valsavarenche - Pont 1951 m. slm	-3,4	-8,5	0,0
Valtournenche - Breuil Cervinia 1998 m. slm	2,3	-12,7	0,0
Verrès - Capoluogo 375 m. slm	12,1	-0,1	0,0
Villeneuve - S.R. Saint-Nicolas 839 m. slm	6,7	-1,8	0,0

(I dati riportati sono pubblicati con procedura automatica, non risultano pertanto validati)