











## SITUAZIONE SINOTTICA

Il passaggio di una perturbazione è causa oggi di qualche nevicata nel settore centro-occidentale della Valle d'Aosta, domenica la rotazione dei flussi da nord-est favorirà un calo delle temperature; l'evoluzione successiva rimane incerta, probabilmente con temperature ancora di stampo invernale.

| <b>sabato 17 febbraio 2018</b>   |  | attendibilità: ★★☆☆                             |
|--|--|---|
|  <p>mattino</p>    | <p>Molto nuvoloso o coperto con deboli nevicate oltre 500/700 m localizzate principalmente in media e soprattutto alta valle, localmente moderate nel settore più occidentale; qualche schiarita in serata.</p> <p><b>Venti:</b> 3000 m W SW moderati in rotazione NW alla sera; episodi di foehn dalla sera nelle valli.</p> <p><b>Temperature:</b> in calo.<br/>Zero termico: 1500 m; T 1500: 0 °C; T 3000: -5 °C (valori nella libera atmosfera).</p> <p><b>Pressione:</b> in lieve calo.</p> |   |
|  <p>pomeriggio</p> | <p>Temperature: <i>montagna (max)</i> ▼</p> <p>Temperature: <i>valli (max)</i> ▼</p>   | <p><b>Segnalazioni:</b> nulla da segnalare.</p> |

| <b>domenica 18 febbraio 2018</b>   |   | attendibilità: ★★☆☆                             |
|--|---|---|
|  <p>mattino</p>    | <p>Abbastanza soleggiato, con nuvolosità in aumento nella seconda parte della giornata in particolare presso il Piemonte, qualche fiocco di neve possibile.</p> <p><b>Venti:</b> 3000 m N moderati in attenuazione e rotazione NE; iniziali episodi di foehn nelle valli poi SE deboli</p> <p><b>Temperature:</b> in calo tranne le minime nelle valli.<br/>Zero termico: 1000 » 1400 m; T 1500: -4 » -1 °C; T 3000: -9 / -11 °C (valori nella libera atmosfera).</p> <p><b>Pressione:</b> quasi stazionaria.</p> |   |
|  <p>pomeriggio</p> | <p>Temperature: <i>montagna (min max)</i> ▼ ▼</p> <p>Temperature: <i>valli (min max)</i> ◀ ▼</p>  | <p><b>Segnalazioni:</b> nulla da segnalare.</p> |

| <b>lunedì 19 febbraio 2018</b>   |  | attendibilità: ★★☆☆ |
|--|--|---------------------|
|  <p>mattino</p>    | <p>In prevalenza soleggiato con presenza di nubi alte, probabile aumento della nuvolosità a fine giornata.</p> <p><b>Venti:</b> 3000 m N deboli localmente moderati; episodi di foehn possibili nelle vallate superiori.</p> <p><b>Temperature:</b> in calo.<br/>Zero termico: 600 » 1200 m (valori nella libera atmosfera).</p> <p><b>Pressione:</b> in lieve calo.</p> |                     |
|  <p>pomeriggio</p> | <p>Temperature: <i>montagna (min max)</i> ▼ ▼</p> <p>Temperature: <i>valli (min max)</i> ◀ ▼</p>   |                     |

| <b>tendenza successiva</b>   |   |   |   | attendibilità: ★☆☆☆  |
|--|---|---|---|--|
|  <p>mar 20 feb</p> |  <p>mer 21 feb</p> |  <p>gio 22 feb</p> |  <p>ven 23 feb</p> | <p>Fino a venerdì tempo variabile e freddo, qualche debole nevicata non esclusa.</p> |

| <b>17/02/2018</b>                                 | <b>Temperatura Max<br/>di ieri<br/>(ore 12-18)<br/>°C</b> | <b>Temperatura Min<br/>di oggi<br/>(ore 00-08)<br/>°C</b> | <b>Precipitazioni<br/>ultime 24 ore<br/>(ore 08-08)<br/>mm</b> |
|---|---|---|--|
| Aosta - Piazza Plouves 580 m. slm                 | 9.8   | 1.2   | 0.0  |
| Ayas - Champoluc 1566 m. slm                      | 11.6  | -1.8  | 0.0  |
| Champorcher - Petit-Mont-Blanc 1640 m. slm        | 10.1  | -2.2  | 0.0  |
| Cogne - Gimillan 1785 m. slm                      | 7.5   | -3.8  | 0.0  |
| Courmayeur - Dolonne 1200 m. slm                  | 11.6  | -0.4  | 0.0  |
| Donnas - Clapey 341 m. slm                        | 7.4   | 0.1   | 0.0  |
| Etroubles - Chevière 1339 m. slm                  | 10.8  | -3.4  | -  |
| Gressoney-Saint-Jean - Bieltschocke 1370 m. slm   | 12.8  | -3.2  | 0.0  |
| La Thuile - Les Granges 1637 m. slm               | 6.4   | -3.0  | 0.0  |
| Morgex - Capoluogo 938 m. slm                     | 14.1  | 0.7   | 0.0  |
| Nus - Saint-Barthélemy - Osservatorio 1675 m. slm | 10.6  | -2.6  | 0.0  |
| Rhêmes-Notre-Dame - Chaudanne 1794 m. slm         | 7.5   | -2.9  | 0.0  |
| Saint-Christophe - Aeroporto 545 m. slm           | 12.6  | 0.0   | 0.0  |
| Saint-Vincent - Terme 626 m. slm                  | 11.9  | 1.2   | 0.0  |
| Valgrisenche - Menthiu 1859 m. slm                | 6.3   | -3.2  | 0.0  |
| Valsavarenche - Pont 1951 m. slm                  | 9.2   | -4.1  | 0.2  |
| Valtournenche - Breuil Cervinia 1998 m. slm       | 5.6   | -4.0  | 0.0  |
| Verrès - Capoluogo 375 m. slm                     | 10.6  | 1.3   | 0.0  |
| Villeneuve - S.R. Saint-Nicolas 839 m. slm        | 9.9   | 0.8   | 0.0  |

*(I dati riportati sono pubblicati con procedura automatica, non risultano pertanto validati)*